



UNIVERSIDAD  
ACADEMIA  
DE HUMANISMO CRISTIANO

ÁREA CIENCIAS SOCIALES  
- ESCUELA DE ANTROPOLOGÍA

UNIVERSIDAD ACADEMIA DE HUMANISMO CRISTIANO

Carrera de Antropología

LAGUNA VERDE, VALPARAÍSO, CHILE.  
MEMORIA E HISTORIA DE UNA LOCALIDAD COSTERA.

Nombre profesor guía: Claudia Andrea ARELLANO HERMOSILLA

Nombre estudiante: Marion Louise Hélène GUINARD

Tesis para optar al grado de licenciada en Antropología y al título de Antropóloga.

Rennes, Marzo 2021.

**Resumen:**

La siguiente investigación buscó reconstruir la historia del poblado de Laguna Verde desde la instalación de la termoeléctrica hasta el año 2013, a partir de las historias y memorias de los habitantes, cruzadas con las fuentes secundarias y los archivos sobre la localidad. Esta tesis se realizó enfocándose especialmente en la historia oral y la micro historia, elementos específicos de la antropología histórica. Así, esta investigación sobre las historias de Laguna Verde es tanto antropológica como histórica, enfocada en lo *etic* y lo *emic*, con un énfasis puesto en la memoria y con una mirada puesta desde la microhistoria. Haciendo entrever una variedad de clasificaciones que permiten entender la realidad de esta localidad aislada, con una memoria colectiva basada en los recuerdos de la época de “oro” de la empresa instalada en los años 1930. La investigación presenta en una escala microscópica de análisis la existencia de sistemas clasificatorios dentro de una misma identidad (potos de “oro” y potos de “lata”), primero según estratificación socio-económica y luego según el tiempo vivido en la localidad.

**Palabras claves:**

Memoria, Historia oral, Microhistoria, Laguna Verde, Identidad.



## **Agradecimientos**

Primero que todo, quisiera agradecer a Viviana Manríquez, por su apoyo, su orientación, paciencia, amistad y enseñanzas. Sin ella esta tesis nunca habría sido posible. ¡Gracias Viviana!

Gracias a Betty, Luis, Ana, Rodolfo, Alfredo, Cecilia y Ana por haber confiado en mí y haber compartido conmigo parte de su preciada historia. Les pido las disculpas correspondientes por haberme tomado más tiempo de lo esperado para el resultado final.

Je voudrais prendre un temps pour remercier mes parents pour leur soutien et amour inconditionnel, pour avoir toujours cru en moi et mes choix, ces années d'apprentissage en anthropologie furent possibles grâce à eux.

Une dédicace spéciale à ma soeur, Jo, présente pendant le temps de mon séjour sur le terrain à Laguna Verde, inoubliable.

À Juliette, pour son amour inébranlable.

Agradezco enormemente a la Familia Godoy Guerra y Jorge por haberme permitido descubrir Laguna Verde y su gente querida, y sobre todo por brindarme su apoyo durante todo el proceso.

Gracias a Tania y Angélica por acompañarme en los períodos de dudas.

Gracias a la Escuela de antropología de la Universidad Academia de Humanismo Cristiano por todos estos años de enseñanzas, guías y paciencia. Gracias a esos aprendizajes me he convertido en la persona curiosa que soy hoy.

Et un grand merci à Chloé, Marie et Louise pour leurs conseils précieux afin de pouvoir enfin terminer ce long processus.

<b>Introducción:</b> .....	<b>7</b>
<b>Antecedentes</b> .....	<b>9</b>
<b>Hipótesis:</b> .....	<b>14</b>
<b>Metodología o Estrategia Metodológica:</b> .....	<b>15</b>
<b>Marco Teórico y discusión Bibliográfica:</b> .....	<b>18</b>
<b>Capítulo 1: Antecedentes históricos sobre la localidad de Laguna Verde</b> .....	<b>24</b>
A. <i>Etapa Pre-colonial</i> .....	24
- Los Changos, pueblos del litoral.....	25
B. <i>Conquista y colonización</i> .....	26
C. <i>Los siglos XIX y XX</i> .....	28
- Haciendas y agricultura durante el siglo XIX .....	28
- Los fundos y la vida “lagunina” al inicio del siglo XX.....	32
- La termoeléctrica de El Sauce:.....	34
<b>Capítulo 2: Los comienzos de la planta termoeléctrica en Laguna Verde.</b> .....	<b>36</b>
A. <i>Construcción e instalación de la termoeléctrica</i> .....	36
- Industrialización de Chile .....	36
- Edificación y puesta en funcionamiento de la Termoeléctrica de Laguna Verde .....	38
B. <i>Consolidación de la empresa</i> .....	41
- Los gobiernos radicales .....	41
- La responsabilidad social empresarial de la compañía en Laguna Verde.....	43
- La vida cotidiana en el campamento .....	47
C. <i>Laguna Verde: al otro lado de la termoeléctrica</i> .....	52
- Agricultura y abastecimiento.....	52
- Otros terratenientes de Laguna Verde.....	56
- “Potos de oro” / “Potos de lata” .....	58
<b>Capítulo 3: Desplazamiento paulatino de la bahía</b> .....	<b>62</b>
A. <i>Transformaciones económicas y sociales en Laguna Verde</i> .....	62
- Traslado del personal.....	62
- El fin de la central El Sauce .....	64
- El ocaso de las actividades agrícolas .....	65
B. <i>1970-1980: desocupación del campamento</i> .....	66
- La devolución de las casas del campamento .....	67
- El término de los beneficios entregados por la empresa.....	69
- El retorno tardío a Laguna Verde.....	71
<b>Capítulo 4: Situación actual de la bahía</b> .....	<b>73</b>
A. <i>Transformación en pueblo-dormitorio</i> .....	73
- Venta de parcelas .....	75
- Autoridades municipales ausentes.....	77
- Oportunidades laborales fuera Laguna Verde.....	81

<i>B. El recuerdo místico del tiempo pasado.....</i>	<i>83</i>
- Inseguridad presente.....	85
- Laguna Verde sin su naturaleza de antaño .....	87
- Localidad sin sentido de comunidad .....	89
<b>Conclusión .....</b>	<b>92</b>
<b>Bibliografía .....</b>	<b>96</b>
<b>Anexos.....</b>	<b>101</b>

*“Desde luego, la historia  
es mucho más que los hechos  
de los grandes hombres,  
es siempre y en todas partes  
la vida de las comunidades”  
(Sahlins, 1997:50)*

## **Introducción:**

Esta investigación trata sobre el poblado de Laguna Verde, situado a una decena de kilómetros al sur de Valparaíso, Quinta Región. Enclavado en una bahía, este balneario tiene como característica principal su planta termoeléctrica instalada en la playa, la cual se visualiza desde las primeras curvas en la bajada hacia la bahía. A finales del siglo XIX, un académico de la Universidad de Chile describía el lugar de la siguiente manera:

*“Laguna (Ensenada de la).-En la costa del departamento de Valparaíso. Interna poco en ella entre la punta de Curaumilla que la cierra al S. y los cerros del borde de la costa hacia el SO. De la ciudad de Valparaíso. Se abre al NO., y es bastante profunda hasta junto á la playa; pero no ofrece seguro abrigo sino para pocos buques al resguardo de aquella punta, cuando soplan vientos del sur. En esta parte tiene buen atracadero y un pequeño caserío sobre el margen de la playa. Desemboca en ella una quebrada que se abre en feraces terrenos y por la cual baja una corta corriente de agua que forma al entrar en la ensenada una pintoresca lagunilla de amenos contornos, de lo cual les viene el nombre a estos parajes.” (Asta-Buruaga, 1899: 352).*

En la actualidad sus habitantes suelen llamarla “el santuario de la naturaleza y tranquilidad” por su aislamiento geográfico y la combinación de campo y mar que ahí se produce. Sus aspectos tanto geográficos como sociales, culturales y económicos presentan características interesantes de estudiar, ya que todas están estrechamente relacionadas con la empresa instalada en este balneario: Gener S.A.

Además, este estudio busca dar a conocer la historia de la localidad después de la instalación de la termoeléctrica así como los aportes a la comunidad, la relación entre ambas, y las consecuencias económicas y sociales en la bahía; se plantea como interrogante la relación tanto presente como pasada de los habitantes con esta empresa y la visión que han desarrollado sobre los acontecimientos ocurridos en la localidad entre 1940, fecha de la instalación de la planta, y 2013 apelando a la memoria individual y colectiva de la población “lagunina”. Esta investigación se inscribe en el marco metodológico y teórico de la microhistoria, que tendrá como objetivo la reconstitución de la historia de Laguna Verde, luego de la instalación de la empresa de electricidad, a partir de las voces de sus habitantes, los archivos y las fuentes secundarias recopiladas.

La investigación se dividirá en cuatro partes: la primera presenta los antecedentes históricos de la localidad, luego, se describe el proceso de la instalación y consolidación de la planta termoeléctrica en Laguna Verde y en la tercera parte se analizan las consecuencias del cierre parcial de la empresa, para finalmente dar a conocer la situación actual de los habitantes y su localidad.



## Antecedentes

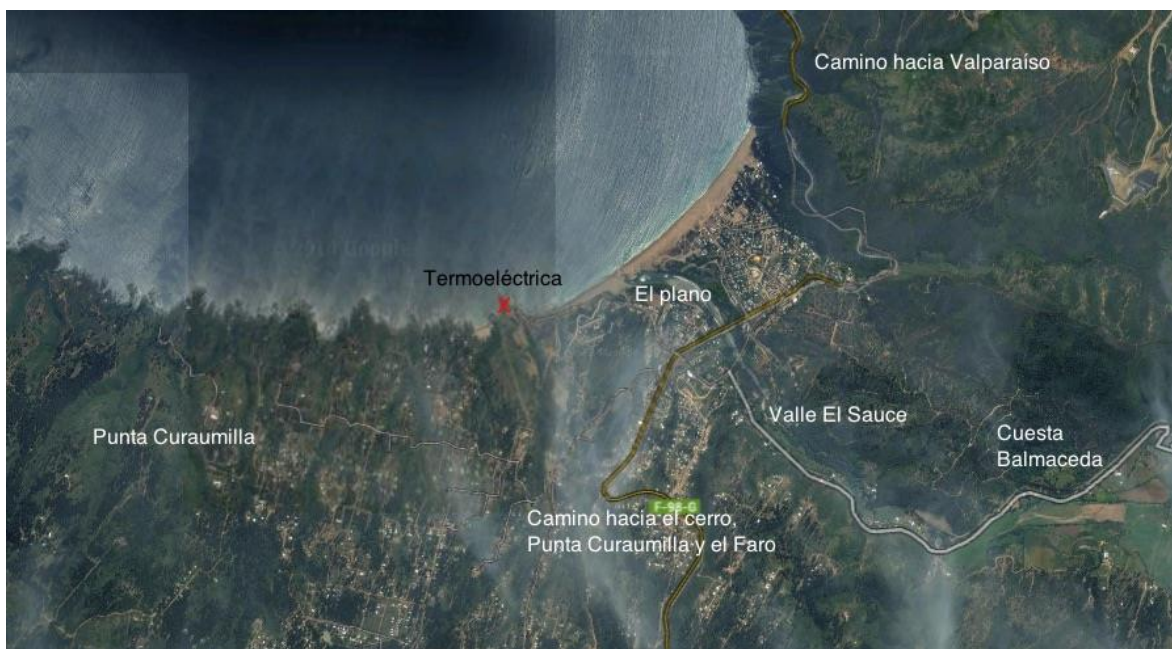


Mapa n° 1: Laguna Verde, al suroeste de Valparaíso. Fuente: Google Maps, 2020.

La localidad de Laguna Verde forma parte de la comuna de Valparaíso, Quinta Región, Valparaíso y se encuentra en la desembocadura del estero El Sauce, que desemboca en la Playa Grande de Laguna Verde (PLADECO, 2002). A inicios del siglo XX, Risopatrón en su “Diccionario de jeografico de Chile”, la describía como una:

*“Laguna (bahía de la): La costa S es roqueña, aspera, con pequeñas inflexiones en forma de abras i escarpes que alcanzan a una altura media de 30 m, presenta colinas bastante elevadas hacia el interior i se abre a corta distancia hacia el S de la punta Anjeles; solamente en días de mucha calma puede lograrse desembarcar en ella. Ofrece en su fondo una laya de arena, de dos kilómetros de extensión, en la que desagua un arroyo, que forma antes de echarse al mar un pequeño charco, que le da el nombre.” (1924: 456)*

Definición que no difiere de la realidad actual de la localidad y que da cuenta del difícil acceso a ella tanto por vía marítima como terrestre (debido a un terreno muy escarpado). Así, el poblado está inserto dentro de una bahía, una playa cercada por cerros que dejan como únicos accesos la cuesta Balmaceda en dirección al cerro de Playa Ancha, Valparaíso y un camino interior hacia Placilla (pavimentada en algunos sectores).



Mapa n° 2: Sectores de Laguna Verde. Fuente: Google Maps, 2020.

Este poblado empezó a constituirse, como tal, tras la instalación de la Termoeléctrica en la playa, hoy de Gener S.A., que funciona desde el año 1939. Según información entregada por el censo realizado en 2010 por el Centro de Investigaciones Sociológicas (CIS) de la Universidad de Valparaíso:

*“la planta termo-eléctrica [...] dio origen a la localidad”* (CIS, 2010: 28), información corroborada por Gener S.A. *“Laguna Verde, tal como la conocemos hoy en día, tuvo su origen a principios del siglo XX [...] se instala en ella, en 1939, una de las primeras centrales de generación eléctrica del territorio nacional.”* (GENER, 2009: 12).

Según el censo 2017, el pueblo, considerado como centro turístico, contaba con 3.686 habitantes y 4.964 viviendas, contra 831 habitantes y 461 viviendas en 2002.

Laguna Verde se divide en dos sectores: los cerros y el plano. Los cerros, según sus habitantes, se comenzaron a poblar hace aproximadamente 20 años conformando la parte más reciente de la localidad. Mientras en el plano, al nivel del mar, se encuentran las viviendas y la población más antigua del lugar, ya que aquí se construyeron los primeros campamentos de los obreros que levantaron la infraestructura de la Termoeléctrica.

Por ser un poblado costero, como lo demuestra el censo del CIS, cuenta con dos tipos de habitantes, los permanentes y los ocasionales, ambos cuentan con una vivienda en la localidad. Los habitantes permanentes viven durante todo el año mientras que los ocasionales se dirigen hacia la localidad durante los fines de semanas y/o durante las vacaciones. Esta doble característica de la población “lagunina” crea una realidad muy heterogénea, entremezclándose identidades, niveles socio-económicos, costumbres y modos de vida.

Una de las características de esta localidad son sus altos índices de desempleo entre las mujeres; en efecto dentro del primer quintil el 35,9% de las mujeres que vive de manera permanente en Laguna Verde se encuentran en situación de desocupación, una cifra mucho mayor a la cifra regional y nacional, mientras que el porcentaje de hombres desocupados del mismo quintil es menor que los niveles regionales y nacionales (CIS, 2010: 31). Además, Laguna Verde, según el CIS (2010), presenta un alto nivel de vulnerabilidad por las condiciones de vida, *“La comuna de Valparaíso cuenta con 29 asentamientos clasificados como vulnerables estructuralmente, entre los que se cuenta la localidad de Laguna Verde, la que presenta carencias en prácticamente los 7 parámetros que definen dicha vulnerabilidad.”*(Ibíd.: 13), mientras que los índices de pobreza en la localidad son bastante elevados: *“la cantidad de personas de la Localidad de Laguna Verde que se encuentra en situación de pobreza (30,3%) es prácticamente el doble que el porcentaje de pobres que presenta la región de Valparaíso (15,3%)”* (Ibíd.: 41) con una importante proporción de población indigente. En efecto, el 41,6% de la población pobre se encuentra en situación de indigencia. Paralelamente la delincuencia es alta en el sector, afectando principalmente a la

población ocasional, *“situación previsible dado los extensos períodos que las viviendas permanecen desocupadas”* (Ibíd.: 55). Finalmente, Laguna Verde se enfrenta a un alto índice de ocupación de terrenos de manera ilegal *“la tenencia u ocupación ilegal podría llegar hasta el 40,3% entre los residentes permanentes”* (Ibíd.: 23).

Además, según el informe de empresa propietaria de la termoeléctrica instalada en la localidad, se puede observar que la responsabilidad social empresarial de la compañía fue desarrollada a partir de 1939 y durante toda la década siguiente. Asimismo, el informe da cuenta de los aportes hechos a la comunidad de Laguna Verde, tales como la construcción del campamento, la escuela, el hospital, el club deportivo, la sala de actos y el transporte debido al aislamiento de la localidad, *“era usual que las compañías financiaran hasta los servicios básicos de sus empleados, tales como el transporte, la educación de los hijos, la adquisición de la vivienda entre otros.”* (GENER, 2009: 44). La empresa tomó un rol central en la vida cotidiana, social, económica, política y cultural del poblado de Laguna Verde, llegando, en su época de oro (años 1940-1950), a emplear hasta 150 personas.

Los antecedentes presentados dan cuenta de escasos datos tanto históricos como sociales, económicos y políticos de la localidad, lo que despertó mi interés por la historia y la incidencia de esta termoeléctrica en el actual poblado de Laguna Verde. Frente a esta falta de información se presenta una interrogante sobre el impacto, sentido por la población, desde la instalación y el funcionamiento de la Termoeléctrica, así como para entender lo que significó para ellos, la incorporación de esta a la bahía, el significado que tuvo en la vida cotidiana pasada y presente, y el recuerdo que mantienen de aquella época.

Laguna Verde, como cualquier otra localidad, está compuesta por un abanico de historias, que forman parte de una historia local, comunal y regional ligada estrechamente a la instalación de la empresa GENER S.A. en el año 1939. Los archivos históricos nos proveen de una fuente de informaciones y datos que, cruzados con las historias de vida de sus habitantes, permitirá reconstruir una historia más compleja.

Asimismo, cabe preguntarse sobre la relación pasada y actual de los habitantes con esta empresa, la historia de los primeros habitantes –trabajadores antiguos de la Termoeléctrica– así como de los nuevos vecinos y trabajadores actuales de la empresa. Lo anterior nos hace preguntarnos acerca de la visión que tendrán unos y otros sobre los hechos y la realidad de la localidad, y al cruzar la información obtenida en las fuentes secundarias con los testimonios de los habitantes del lugar podremos construir una historia más compleja del poblado, indagando finalmente sobre el impacto de la empresa GENER S.A. en la población de Laguna Verde actual y pasada.

En síntesis, queremos investigar sobre cómo se ha construido la historia del poblado de Laguna Verde, entre los años 1940 y 2013, según las memorias e historias de sus habitantes, así como los archivos y fuentes secundarias existentes.

La siguiente investigación tuvo como objetivo principal:

- Reconstruir la historia del poblado de Laguna Verde desde la instalación de la termoeléctrica hasta el año 2013, a partir de las historias y memorias de los habitantes, cruzadas con las fuentes secundarias y los archivos sobre la localidad.

De esta forma, para poder alcanzar este objetivo general, se buscó alcanzar de manera más específica, los siguientes objetivos:

- Investigar y analizar la situación histórica de la localidad previa a la instalación de la termoeléctrica.
- Indagar y analizar la historia oral de los habitantes a partir de la instalación de la empresa.
- Identificar y analizar las causas del cierre parcial de la termoeléctrica y sus consecuencias sobre la población local y su historia.
- Describir las condiciones actuales de la localidad a nivel económico, social y de su memoria.

## **Hipótesis:**

La localidad de Laguna Verde, además de su historia local, cuenta con un sinnúmero de historias familiares y particulares que aportan a ésta. Esta historia se podría definir como una compleja construcción social y cultural compuesta en un primer nivel de análisis por aquello que se dice sobre la localidad y sus habitantes y aquellas historias construidas desde sí mismos.

Junto a esto, podemos suponer que las historias familiares e individuales de los habitantes de Laguna Verde, que viven desde hace más de 40 años en la localidad, remiten a un recuerdo común, es decir al “tiempo de oro” de la termoeléctrica. De este modo, con los antecedentes existentes sobre el lugar, se puede proponer que, en el siglo XX, la termoeléctrica dio vida y conformó social, económica y al nivel de la memoria a la localidad y por ende, el cese de sus actividades conllevó a la diseminación de la historia común y el desarrollo de las historias familiares, las cuales remitirán constantemente a esta memoria colectiva.

## **Metodología o Estrategia Metodológica:**

El estudio de la localidad escogida fue realizado por medio del paradigma cualitativo, relacionado con la orientación cualitativa y como aproximación, por excelencia, del conocimiento antropológico; esta investigación se inscribe en el método etnográfico, definido como “*el estudio descriptivo de la cultura de una comunidad, o de alguno de sus aspectos fundamentales, bajo la perspectiva de comprensión global de la misma*” (Aguirre Baztán, 1995: 3). Con este método, en el que prevalece la comprensión holística de la realidad descrita, se determinó -de manera general- la realidad de la historia social económica, cultural y política de la localidad, a partir de la recopilación de los relatos de los habitantes sobre su localidad y de la información generada por las entidades administrativas encargadas, ya que esta estrategia “*se sirve principalmente de los discursos, las percepciones, las vivencias y experiencias de los sujetos.*” (Martínez, 2004: 9),

El carácter de esta investigación fue un estudio de tipo exploratorio, pues estos se realizan “*cuando el objetivo es examinar un tema o problema de investigación poco estudiado o que no ha sido abordado antes*” (Sampieri, 2006: 45). En el caso de esta investigación se encontró un solo antecedente, realizado por la empresa Gener S.A, sobre la historia de la termoeléctrica.

Para este enfoque cualitativo se adoptaron diferentes tipos de técnicas, tales como la observación participante, la investigación documental y los relatos de vida. En efecto como lo presenta Maza (2006) la acción participativa permite una relación recíproca entre los actores locales y el investigador. Un enfoque dado a la sinergia local, al espacio y a la recuperación histórica del lugar a través de la memoria colectiva.

Según Taylor y Bogdan (1987), se reconoce a la observación participante como parte fundamental en la investigación de los fenómenos, desde la permanencia en el trabajo de campo hasta cuando se retira de él: “*la investigación que involucra la interacción social entre el investigador y los informantes en el milieu de los últimos, y durante la cual se recogen*

*datos de modo sistemático y no intrusivo*” (Ibíd.: 31). La observación participante como estrategia permitió ingresar, durante tres periodos de tres semanas en el transcurso del año 2013, al campo de estudio seleccionado de modo directo, así, se observaron a los individuos que confluían en dicho espacio, sus acciones e interacciones, recogiendo los antecedentes que dan cuenta de las relaciones entre los habitantes y la empresa en la localidad de Laguna Verde.

Además, para poder reconstruir a través de los discursos la historia de la localidad, se recopilaron historias de vida, ya que *“la historia oral ha pretendido aportar un más profundo conocimiento de los procesos sociohistóricos y culturales que son dignos de atención en los tiempos presentes.”* (Aceves, 1999: 1). Se optó por realizar historias de vida focales

*“enfaticando sólo un aspecto problemático de la vida del narrador, es decir, abordando un solo tema o cuestión en el curso de la experiencia de vida del entrevistado. Esto permite realizar una variante que serían las "historias de vida cruzadas" o "múltiples", de personas distintas pertenecientes a la misma generación, conjunto, grupo, territorio, etc., con el objeto de realizar comparaciones y de elaborar una versión más compleja y “polifónica” del tema/problema objeto del interés de la investigación.”* (Ibíd.: 4).

En este caso, durante los relatos de vida, el énfasis fue puesto sobre los diferentes aspectos de la relación que cada individuo tuvo con la empresa eléctrica.

Así se realizaron siete relatos de vida, creando la siguiente muestra:

Posición ocupada en Laguna Verde	“A dentro” del campamento		“A fuera” del campamento	<b>Total</b>
	Trabajadores de la termoelectrica	Familiares de trabajadores		
Hombres	1	0	2	3
Mujeres	0	4	0	4
<b>Total</b>	<b>5</b>		<b>2</b>	<b>7</b>



Asimismo, lo anterior permitió reconstruir de manera completa y holística la historia global y las historias de Laguna Verde, definiendo las distintas identidades involucradas en este proceso histórico y socio-cultural. Sin embargo, esta reconstrucción no podía contar solamente con la información proporcionada por los relatos de vida, sino que tuvo que ser contrastada con la investigación documental que consiste en un conjunto de

*“procedimientos o medios que permiten registrar las fuentes de información, así como organizar y sistematizar la información teórica y empírica (ideas conceptos, hipótesis, datos, etc.) que contiene un libro, artículo, informe de investigación, censo, u otros documentos, para utilizar a fin de tener un conocimiento preliminar del objeto de estudio”* (Rojas, 1989: 179).

Para este trabajo de investigación, se recopiló información de fuentes históricas (Risopatrón, Espinoza, Vivar) y de archivos de la compañía de electricidad (Endesa, Gener S.A).

En el caso de una investigación de tipo cualitativa, las muestras resultan ser un poco más complejas, en efecto *“los investigadores cualitativos suelen evitar las muestras probabilísticas, puesto que lo que buscamos son buenos informantes, es decir, personas informadas, lúcidas, reflexivas y dispuestas a hablar ampliamente con el investigador”* (Martín, 2007: 2).

De esta forma, para la investigación, se desarrolló un muestreo de tipo teórico,

*“también denominado muestreo intencionado. Aunque se inicie el muestreo mediante voluntarios y se realice posteriormente un proceso de avalancha, habitualmente se avanza hacia una estrategia de muestreo deliberado a lo largo del estudio, basándonos en las necesidades de información detectadas en los primeros resultados”* (Ibíd.).

El muestreo se conformó en función del proceso de saturación, compuesto por personas que vivieron dentro del campamento de la empresa y personas afuerinas. El proceso de saturación

consiste en finalizar las entrevistas y recopilación de datos una vez que ambos dejan de aportar nuevas informaciones.

Para el análisis se aplicaron diferentes procedimientos tales como el análisis de documentos, para poder reconocer las distintas identidades presentes a lo largo de la historia “lagunina”, y el análisis de discursos verbales, así se realizó un cruce de los discursos orales y escritos, formales e informales, con el objetivo de reconstruir la historia todavía desconocida de esta localidad costera. La importancia del análisis de discurso reside en el hecho que es *“un todo de significación. El discurso no solo son unos contenidos y tampoco es forma o una cierta manera de decir las cosas. El discurso es lo que se dice y como se dice al mismo tiempo. Por ello, el discurso también es un hacer, una práctica, un trabajo de producción”* (Mata y Scarafia; 1993: 23) Así, como lo plantea Santander, *“analizar el discurso que circula en la sociedad es analizar una forma de acción social”* (2011: 210)

El siguiente estudio se realizó enfocándose especialmente en la historia oral y la micro historia, elementos específicos de la antropología histórica.

### **Marco Teórico y discusión Bibliográfica:**

Este trabajo exploratorio se desarrolló en el marco de la antropología histórica.

Antropológico por el énfasis dado a las características socio-culturales del espacio presente de Laguna Verde e histórico por el interés en el tiempo pasado y transcurrido en este espacio. Asimismo, se buscará, a través de una lectura desde el presente, entender y reconstruir la historia de la localidad a partir de las historias recopiladas y de su comparación con la información proveniente de la historia oficial y administrativa. En este sentido Augé afirma que se debe construir una historia del presente donde *“ya no es el pasado que explica el presente, sino que es el presente mismo lo que guía una o varias relecturas del pasado”* (Augé, 2006: 13)

La antropología y la historia serán aliadas en este trabajo, con el fin de poder entender de mejor forma la realidad actual de una localidad costera aislada tanto geográfica como

socialmente, de esta forma, como lo afirma Augé (2006), el espacio de la antropología es histórico y el tiempo de la historia es antropológico.

Burguière define la antropología histórica como “*una historia de los comportamientos y de los hábitos [...] Una historia de los hábitos para oponerla a la historia del acontecimiento, de lo que no se produce más que una vez. Por el contrario, es la historia de lo que nunca constituye un acontecimiento*” (Burguière: 1991: 43).

Y profundiza:

*“la antropología histórica no tiene un campo propio. [...] Es ante todo un esfuerzo para relacionar la evolución de una institución, de un tipo de consumo o de una técnica con su resonancia social y con los comportamientos que ha engendrado. Es, pues, una labor de totalización o más bien de puesta en relación de los diferentes niveles de la realidad.”* (Ibíd.: 48)

De esta manera, la etnología nos permitirá acceder a todo lo que seres humanos no fijaron en la piedra o el papel, retomando lo planteado por Claude Lévi-Strauss (1992), la historia accederá a lo consciente de la vida social mientras que la antropología estudiará lo inconsciente, permitiendo una visión global y holística de la historia y las historias de Laguna Verde. Recopilando y analizando las historias se deberá tener en cuenta el aspecto social de la memoria; Todorov (1995) define la memoria como la relación que el individuo mantiene con un pasado personal, mientras la historia consiste en un discurso impersonal, frío, abstracto, que ignora la vivencia humana. Estas dos perspectivas, según el autor, más allá de oponerse, se complementan. De esta forma la memoria “*no constituye nunca una parte aislada de la persona, la reconstrucción individual del pasado fundamenta y justifica la imagen presente de sí mismo*” (Todorov, 1995: 110).<sup>1</sup>

Además tal como lo menciona Burke: “*la memoria es maleable y debemos entender cómo se modela y por quién, así como los límites de su maleabilidad*” (2000: 69), el concepto de memoria colectiva utilizado por este autor permite acceder de manera completa tanto a las subjetividades como a la memoria “oficial”, asimismo ofrece la posibilidad de “*resumir el*

---

<sup>1</sup> Traducción propia. Todos los textos en francés es traducción propia.

*complejo proceso de selección e interpretación en una fórmula simple y pone de relieve el paralelismo entre las formas en que el pasado se registra y se recuerda” (Ibíd.: 68).*

Para la reconstrucción de un relato o recuerdo histórico, es central tener en cuenta el proceso psicológico por el cual pasa el sujeto. El autor Maurice Bloch permite acercarse a este mecanismo socio-cognitivo, a través de dos conceptos: la memoria semántica y la memoria autobiográfica. La memoria autobiográfica acude a los “*recuerdos de los eventos que el sujeto presenció*” (Bloch, 1995: 3), mientras que la memoria semántica se define en función de “*los hechos que el sujeto aprendió por intermedio de otras personas*” (Ibíd.), ambas memorias se entrecruzan y forman parte de la memoria y de los recuerdos del sujeto. En este proceso la capacidad de los lugares y los objetos de generar imágenes y recuerdos es muy relevante, en efecto “*eso significa que el pasado se presenta como una reserva de materiales siempre adaptables según las situaciones o las disposiciones mentales que son, a menudo, el resultado de contextos sociales organizados*” (Ibíd.: 5). De esta forma, la memoria almacena el recuerdo asociado al relato más que el relato en sí; Bloch afirma, retomando argumentos de Johnson- Laird, que “*en condiciones normales, recordar una historia es construir un modelo mental coherente que permite acordarse de lo que sucedió como si estos eventos se desarrollarán frente a sus ojos; es este evento imaginado y no el texto el que queda grabado en la memoria*” (Ibíd.: 8)

La memoria colectiva se diferencia de la historia en la medida que

*“es una corriente de pensamiento continua, con una continuidad que no tiene nada de artificial, puesto que retiene del pasado sólo lo que aún está vivo o es capaz de vivir en la conciencia del grupo que la mantiene. Por definición, no excede los límites de ese grupo.”*  
(Halbwachs, 1995: 213)

En efecto según Halbwachs la memoria colectiva es el proceso social de reconstrucción del pasado vivido y experimentado por un determinado grupo, comunidad o sociedad.

Así, para poder acceder a esta memoria colectiva, se acude a la historia oral, entre otras técnicas. Una historia oral que permite

*“el encuentro con la subjetividad [...] de este modo, cuando el historiador oral realiza sus entrevistas, se va a encontrar con el relato de hechos históricos, pero, en el mismo acto, con el hecho social de la memoria, es decir, se va a encontrar con los modos en que la sociedad o los grupos recuerdan”* (Garcés, 2002: 21).

Planteado lo anterior, esta investigación se inscribe en un marco antropológico e histórico, haciendo dialogar lo sincrónico (estudio en un espacio definido) con lo diacrónico (estudio a través del tiempo), así *“son tan importantes los hechos en sí como los modos en que ellos son recordados por la sociedad”* (Garcés, 2002: 22).

En este estudio nos hemos basado en dos elementos centrales: lo que se dice de ellos y lo que ellos dicen sobre sí mismos, es decir el concepto de identidad colectiva *“Se trata del emocionalmente cargado sentido de pertenencia a un grupo unido y distintivo, incluyendo tanto una sentida solidaridad o unidad con los demás miembros del grupo como una sentida diferencia o incluso antipatía por los individuos “de afuera””* (Brubaker y Cooper, 2001: 25).

Entendemos por identidad, el proceso de definición de sí mismo a partir de las representaciones mentales que los otros pueden tener de uno, así como las representaciones que el individuo, o grupo, se hace de sí mismo (Bourdieu, 1980).

Así, del concepto de identidad, se desprenden los conceptos *Etic* y *Emic*. Conceptos desarrollados a lo largo de la historia de las Ciencias Sociales para definir los elementos culturales desde el interior o el exterior de una sociedad o grupo. La primera definición antropológica fue dada por Marvin Harris, quien retomó los conceptos de Kenneth Pike, lingüista. Para Harris,

*"lo que caracteriza a las operaciones de tipo emic es la elevación del informante nativo al estatus de juez último de la adecuación de las descripciones y análisis del observador. (...) Lo que el observador trata de esclarecer son las categorías y reglas cuyo conocimiento es necesario para pensar y actuar como un nativo. (...) El rasgo distintivo de las operaciones de tipo etic es la elevación de los observadores al status de jueces últimos de las categorías y conceptos empleados en las descripciones y análisis. La prueba de la adecuación de las descripciones etic es única y exclusivamente su capacidad para generar teorías fructíferas*

*desde un punto de vista científico sobre las causas de las semejanzas y diferencias socioculturales"* (Harris, 1982: 47).

Asimismo, lo *emic* consiste en la perspectiva de las personas que forman parte de una sociedad o de un grupo, y lo *etic* refiere a la descripción desde el punto de vista externo. Ambos conceptos serán centrales para el análisis de la historia de la localidad de Laguna Verde.

No podemos referirnos a los conceptos *emic* y *etic*, sin hacer hincapie a la identidad colectiva

Conjuntamente, esta investigación se enmarcó, dentro del marco teórico y metodológico de la microhistoria.

*“Revel define la microhistoria como el intento de estudiar lo social no como objeto dotado de propiedades inherentes, sino como conjunto de interrelaciones cambiantes existentes entre configuraciones en constante adaptación [...] la microhistoria ha intentado construir una conceptualización más fluida, una clasificación menos perjudicial de lo que constituye lo social y lo cultural y un marco de análisis que rechaza las simplificaciones, las hipótesis dualistas, las polarizaciones, las tipologías rígidas y la búsqueda de características típicas”* (Levi, 1996: 142).

La microhistoria permite tener una visión microscópica sobre los hechos y las personas para poder luego posicionarlos en un marco más amplio de observación y análisis. En efecto, *“el principio fundador de toda investigación microhistórica es la creencia de la que la observación microscópica revelará factores anteriormente no observados”* (Ibíd.: 124), de esta forma

*“el enfoque microhistórico aborda el problema de cómo acceder al conocimiento del pasado mediante diversos indicios, signos y síntomas. Es un procedimiento que toma lo particular como punto de partida [...] y procede a identificar su significado a la luz de su contexto específico”* (Ibíd.: 137).

La microhistoria permite volver a lo particular, enfocándose sobre las relaciones sociales, su evolución y su contexto, saliendo del marco general. Se comprende la microhistoria como el método y teoría de estudio más adecuado para enmarcar la siguiente investigación ya que esta tiende hacia el anti-relativismo, posición importante para la reconstrucción de la historia en sus distintas escalas analíticas (autobiográfica, local, regional, etc.)

Entonces, esta investigación sobre las historias de Laguna Verde fue tanto antropológica como histórica, enfocada en lo *etic* y lo *emic*, con un énfasis puesto en la memoria y con una mirada puesta desde la microhistoria.

Por lo anterior, daremos cuenta de los antecedentes pre-históricos e históricos de la localidad.

## Capítulo 1: Antecedentes históricos sobre la localidad de Laguna Verde

Para poder entender la historia en general, y las historias de manera más específica de Laguna Verde necesitamos investigar sobre sus antecedentes pre-colonial e históricos. Indagaremos sobre los patrones de asentamientos, el uso del espacio y las costumbres desarrolladas y vividas en el lugar a lo largo de varios siglos para comprender de mejor manera su historia reciente; en efecto como lo menciona Augé (2006), el espacio de la antropología es histórico, por lo cual se hace imprescindible enmarcar el estudio más reciente de esta localidad en un marco histórico más amplio.

### A. Etapa Pre-colonial

Como hemos mencionado anteriormente, la bahía de Laguna Verde se sitúa entre la punta de Curaumilla y la parte sur del cerro Playa Ancha de Valparaíso. En el año 1988 se realizaron estudios arqueológicos en la zona, arrojando resultados importantes sobre la historia pre-colonial de Valparaíso y sus alrededores. Uno de esos estudios investigó unos conchales situados en el sitio Punta Curaumilla, aproximadamente a 2 km al Oeste de la playa de Laguna Verde. Se descubrió

*“un sitio arqueológico que muestra una intensa ocupación humana que abarca varios miles de años, desde un momento anterior al 6.840 A.C, correspondiente al Arcaico Temprano, hasta una efímera ocupación del Alfarero Tardío, escasamente reconocible por el momento. Los primeros pobladores de Curaumilla muestran una tradición de cazadores del interior, quienes comenzaron un gradual acercamiento a los recursos del intermareal rocoso, hacia el 3.000 a.C Los cazadores recolectores de Curaumilla tuvieron acceso a recursos que en ese momento ofrecían un excepcional retorno energético: grandes especímenes de locos y lapas.”* (Ramírez et al., 1991: 89)

Los pobladores de esta zona entre el periodo Arcaico Temprano y el Alfarero Tardío, es decir entre el 10.000 A.C y el 1.300 D.C, eran cazadores-recolectores, los cuales, con el tiempo empezaron a hacer uso de los recursos marítimos, recursos recolectados en la orilla del borde



costero, esencialmente mariscos y peces de orilla. El artículo demuestra que esta comunidad, en el 760 D.C, era

*“poseedora de una avanzada tecnología orientada a la subsistencia marítima (anzuelo de cobre y varaba de arpón), junto a una mayor diversificación de sus patrones de subsistencia, que probablemente se complementaban con agricultura y manejo de camélidos silvestres o domesticados. [...] el lobo marino siempre estuvo presente en la dieta, debido a la posible existencia de una colonia en las cercanías, y por su trascendencia como fuente de proteínas.”* (Ibíd.).

Para el periodo pre-colonial, no se encontraron más datos en cuanto a la ocupación del territorio en esta zona. Sin embargo, esta investigación arqueológica nos entrega la información necesaria en cuanto a los usos y costumbres de los pobladores de la punta de Curaumilla y sus alrededores. Eran grupos que usaban los recursos, tanto terrestres como marítimos, con tecnología de caza y pesca, los cuales se parecerán mucho a lo que siglos más tarde serán los Changos.

- Los Changos, pueblos del litoral.

Los Changos eran grupos de pescadores nómades, los cuales se encontraban en todo el litoral de lo que hoy es Chile, con mayor presencia al norte de La Serena.

Varios autores estudiaron y mencionaron a estos grupos de pescadores; *“Desde tiempos muy remotos las costas chilenas han sido habitadas por pueblos de pescadores. Estos pueblos han sido varios i sucesivos; no todos del mismo tipo étnico; sino de distintos estirpes”* (Latcham, 1910: 3) Como lo especifica Latcham, estos pueblos fueron muy desconocidos y poco estudiados hasta inicios del siglo XX, y si bien no tenían todos el mismo origen étnico, si compartían costumbres y aptitudes como demuestra Tomás Guevara:

*“las estaciones pesqueras continuaban escalonándose desde Valparaíso hasta el río Rapel, en Quintai, Cartajena, San Antonio i Navidad. Han sido exploradas principalmente las costas de Santiago. En las playas de Cartajena se han encontrado puntas de flechas, restos de*

*alfarería tosca, utensilios de huesa, como arpones i anzuelos, piedras fracturadas para las ceremonias de duelo, las horadadas para la extracción de tubérculos silvestres i rotura de la tierra i las rocas con excavaciones como tazas,*” (Guevara, 1925:128).

El autor hace hincapié en la existencia de los mismos objetos, costumbres, ritos a lo largo del litoral, confirmando lo que Latcham afirmaba: los Changos, aunque muy diversos en sus orígenes, tenían costumbres, ritos y creencias muy similares.

Si bien los pueblos Changos son conocidos por ocupar las costas del norte de Chile, Guevara nos indica que ellos ocupaban el litoral central-sur de Chile, desde Valparaíso hasta Navidad, utilizando así las playas y bahías de la costa central chilena, como lo demuestra también Vicuña Mackenna unos años después:

*“La vasta ensenada en que yacía el surgidero que los descubridores llamaron Valparaíso, no era un desierto, como la esterilidad de sus contornos pudiera permitirlo. Habitábala esa raza especial de aborígenes que conserva todavía su tipo, su nombre y hasta su humilde ejercicio de la mar: los antiguos changos.”* (1936: 29).

Por lo tanto, se puede afirmar que, al momento de la colonización española, la bahía de Valparaíso y sus alrededores, eran ocupadas por pueblos de pescadores nómades con orígenes étnicos variados, pero con usos y costumbres similares.

## B. Conquista y colonización

A su llegada, los conquistadores españoles se encontraron con grupos y comunidades indígenas, los cuales denominaron “pueblos de indios”, sin embargo, estos “pueblos” fueron *“ciertos sectores, normalmente partes de valles o quebradas, próximos a ríos o aguadas, en los que vivía cierto número de naturales con alguna organización tribal. Cabe recordar que era frecuente designar estos sectores en la documentación de la época como “las tierras y pueblo de indios de...”* (Silva, 1962: 30). De esta forma, se empezó a definir a los indígenas dentro de un marco legal, considerándolos libres y

*“el reconocimiento, por lo menos en el terreno de los principios, de plena capacidad jurídica a los indios sometidos. En la práctica, empero, se los clasificó como “personas miserables”, lo que no significaba asignarles un mero estado de incapacidad relativa, sino crearles un estatuto especialísimo que tendía a garantizar su más eficiente protección” (Ibíd.: 24).*

A partir de este marco jurídico, social y económico se empezó a desarrollar el sistema de las encomiendas. Este sistema fue una de las instituciones de la colonia, ya que consistía en

*“dar indios por encomiendas [...] el Rey consideraba a estos últimos como vasallos libres, por lo tanto, no iba a permitir que se repartiesen, como sucedía con la tierra, sino encomendar, es decir, proteger [...] en la realidad misma se halla la causa de las encomiendas: necesidad del indio para que el español viva. Los trabajadores que deben extraer el oro y sembrar los campos deben ser ellos.” (Feliú, 1941: 25).*

Para la zona cercana a Valparaíso existe muy poca información en cuanto a las encomiendas existentes en las inmediaciones de Valparaíso, las informaciones que se pudieron recopilar sobre esta época se refieren a la zona de Curaoma o Curauma, situada a unos 6 kilómetros al sureste de la playa de Laguna Verde. Asimismo Amunátegui (1909) relata de manera muy sucinta, que, en la década del 1590, Curaoma se asentó como mina, mismo dato entregado por Góngora (1970). Sin embargo, solamente se especifica el nombre de esta mina. Sobre este mismo lugar, se sabe que Doña Antonia de Aguilar poseía, en la década del 1620, una *“estensa propiedad, bañada por el mar, en la punta de Curaoma”* (Amunátegui, 1901: 306), sin mayor información al respecto.

En la década del 1580, podemos encontrar registro de los primeros propietarios de la hacienda de las Peñuelas, situada al sur de la bahía de Laguna Verde. Esta misma hacienda, junto a otras del sector, fueron adquiridas por los jesuitas. En el caso de Laguna Verde, las diferentes haciendas presentes en el territorio de la bahía fueron adquiridas por el Padre jesuita Francisco Ferreyra, quien compró *“en 1667, la Hacienda de Peñuelas, en 1668, la de las Lagunillas, [...], junto á la cual había comprado ya en 1670 las tierras de Curaoma y las*

*Quintas en cuatro mil doscientos pesos*” (Enrich, 1891: 734). Lagunillas corresponde a la parte que colinda con la playa de la bahía, el actual sector emplazado en el plano de la localidad.

### C. Los siglos XIX y XX

#### - Haciendas y agricultura durante el siglo XIX

A medida que uno avanza en el tiempo, la bahía de Laguna Verde y sus alrededores aparecen cada vez más en los archivos del siglo XIX, en los diarios de vida y en las descripciones de diferente índole sobre el territorio chileno. Gracias a estos testimonios y descripciones podemos recopilar mucha información en cuanto a la fisonomía del lugar en esta época, sus usos y la concepción que se tenía de esta bahía.

Encontramos uno de los primeros testimonios sobre la laguna situada al sur de Valparaíso durante la década del 1820. Lo aporta Mary Graham, una viajera inglesa que se quedó en Valparaíso y sus alrededores por un par de años. Es en su diario de viaje la escritora narra su visita a la bahía de Laguna Verde:

*“Junio 25.-He ido de paseo con una numerosa comparsa á la "Lagunilla", pequeña laguna de agua dulce que forman las aguas de diversos esteros, separada del mar sólo por un banco de arena; el camino por el valle de la laguna es bueno; pero es uno de los más escarpados que he conocido para hacerlo á caballo. Al dejar á Valparaíso, que queda á tres leguas de distancia de la laguna, nos encontramos en una elevada planicie, de donde se goza de una magnífica vista de los Andes centrales por un lado, y de la costa, con todas sus bahías y caletas, por el otro. Se dice que la bahía de la "Lagunilla" no es segura para los buques, que siempre recalán allí cuando vienen del Sur. En el fondo del valle encontramos un rancho que ofrece actualmente un triste aspecto de pobreza y de miseria: esta es la estación más pobre del año; las provisiones traídas para la temporada están casi agotadas; sin embargo, el campesino espera sin impaciencia (porque los chilenos son alegres y de buen humor) que*

*vuelva la estación que ha de traerle las manzanas para hacerle el pan más agradable y las verdes ramas para dar más frescura á sus ramadas y sus cercos que, desde que se acabó la cosecha de la chacra, han ido desapareciendo gradualmente para alimentar el fuego. Habíamos enviado una mula cargada de provisiones á este punto, y uno de nuestros compañeros había cazado algunas perdices, que fueron guisadas en el rancho. Se extendió el mantel en un agradable rincón de verdura, donde comimos oyendo los murmullos del pequeño arroyuelo que surca el valle dándole verdura y fertilidad. Unos cuantos árboles frutales crecen entre los macizos trozos de piedra que una furiosa avalancha de invierno ha traído rodando desde el cerro vecino.” (Graham, 1916: 209)*

Mary Graham da cuenta en sus escritos de lo aislado que queda el lugar y lo pobre que llega a ser esta parte del valle durante la época invernal. Sin embargo, a pesar de la época, enfatiza la fertilidad de esta tierra, indicando además que la actividad agrícola es lo que tiene mayor preponderancia dentro de la economía de la bahía.

El rincón de Laguna Verde quedaba entonces situado entre el puerto de Valparaíso al norte y la hacienda de Peñuelas al sur. La bahía estaba comprendida dentro de la hacienda de Peñuelas como una subdelegación, tal como lo contaba en 1872 Recaredo Tornero, en su Chile Ilustrado,

*“siguiendo el camino antiguo de Santiago, i ya en el territorio de Casablanca, se encuentra la hacienda de Peñuelas, de propiedad de las Señoras Moya. En la Placilla, pequeña subdivisión de la hacienda de Peñuelas, se encuentra el celebre llano en el cual tiene lugar todos los años la diversión favorita de nuestra colonia inglesa: las carreras de caballos. Esta subdelegación comprende también la hijuela de los Perales, la hacienda de la Quebrada Verde i las hijuelas de la Laguna, denominadas el Sauce, Las Casas, i Curauma.” (1872: 215).*

Esta misma subdivisión será la que todavía existirá décadas más tarde, como lo demuestra Espinoza (1897). En efecto, en 1896, aparecía el fundo Curaumilla, con un avalúo de 52.000 pesos y como propietario Domingo Otaegui, el fundo Curauma, con un avalúo de 42.000

pesos y como propietario Bernardo de la Barra; ambos pertenecientes a la 2ª subdelegación de Placilla.

En cuanto a las hijuelas de laguna, Risopatrón lo presentaba como “*Sauce (Fundo el). 33*” 07’ 71” 40’ *Se encuentra en el valle de Peñuelas, a unos 9 kilómetros hacia el S de la ciudad de Valparaíso*” (1924: 815). Un fundo que, hasta el día de hoy, existe como propiedad de la familia Murillo, sin que se realice en él ninguna producción agrícola.

Por el lado de Curaumilla, su propietario Domingo Otaegui puede ser considerado como un personaje muy importante de lo que hoy es la localidad de Laguna Verde, ya que hasta ahora muchos de los terrenos que se encuentran en el plano, a nivel del mar, pertenecen a la fundación Otaegui.

Asimismo, el balneario que hoy conocemos como Laguna Verde, estuvo, durante más de un siglo dividido en varias haciendas, las cuales pueden ser visualizadas en el mapa del año 1926 presentado a continuación:



Fuente: Curauma, Departamento de Valparaíso, Instituto geográfico de Chile, 1926.

En este mapa se puede distinguir solamente un agrupamiento de casas cercano a la playa situada en La Laguna, por lo tanto, suponemos que la presencia de población era bastante limitada, como lo describe también Asta-Buruaga:

*“Laguna (Ensenada de la).-[...] En esta parte tiene buen atracadero y un pequeño caserío sobre el margen de la playa. Desemboca en ella una quebrada que se abre en feraces terrenos y por la cual baja una corta corriente de agua que forma al entrar en la ensenada*

*una pintoresca lagunilla de amenos contornos, de lo cual les viene el nombre a estos parajes.” (1899: 352).*

Este relato es previo a la creación del mapa presentado; sin embargo, ubicó al poblado en el mismo lugar, y con descripciones que no difieren de la ilustración, a pesar de los 27 años de diferencia entre ambas informaciones. Por lo tanto, la bahía o Ensenada de Laguna Verde hasta la década de los años 1930 presentaba escasa población. Escasez de población corroborada por Cecilia<sup>2</sup> (Laguna Verde, 14/10/13)<sup>3</sup>: *“ya había gente acá, ya habían casitas así igual como en el campo, campo, que hay una casa aquí, y 10 hectáreas más allá hay otra casa, así más o menos era acá”.*

Un rancho, un caserío, unas casas, las haciendas, los fundos; en fin, tantos relatos que permiten dar cuenta que Laguna Verde era poblado desde hace mucho tiempo por una escasa población, que trabajaba la tierra, una tierra fértil subdividida en diferentes haciendas. Aquellas ocupaban el territorio de lo que conocemos hoy como la localidad de Laguna Verde, y siguieron haciéndolo por varias décadas más.

- Los fundos y la vida “lagunina” al inicio del siglo XX

Estos fundos, siguieron funcionando hasta la primera mitad del siglo XX, en paralelo con la construcción, instalación y puesta en funcionamiento de la empresa de energía. Como lo relatan los habitantes de Laguna Verde, la actividad agrícola fue el punto neurálgico de la economía del valle y sobre todo de El Sauce, *“se cultivaba de todo, toda clase de cereales, trigo, arvejas, habas, porotos, todo lo que se ocupa para, usar para las comidas, todo esto se hacía, y también nosotros nos dedicábamos a criar animalitos, y ahí se sacaba la leche. Se hacía el queso...”* (Alfredo, Laguna Verde, 23/10/13). Y cuando se les pregunta a los laguninos más antiguos acerca de lo que existía antes de la llegada de la empresa responden: *“lo único que sé es que era todo, todo esto eran fundos no más, nada más que fundos, Los Lobos.”* (Luis, Laguna Verde, 20/10/13), *“se llamaba Curaumilla, Fundo Los Lobos por*

---

<sup>2</sup> Se indicará solamente el nombre de los entrevistados por petición expresa de ellos.

<sup>3</sup> Lugar y fecha en la cual fue realizada la entrevista



*allá, Curaumilla por acá, y acá donde el plan, lo que es el pueblo, que son esas dos calles”* (Ana M., Laguna Verde, 17/10/13).

En cuanto a la infraestructura presente en el lugar, la escuela fue el primer servicio público en llegar a la localidad, *“una escuela que está en la bajada de la cuesta, es la primera escuelita que hay ahí, esa llegó en el 1920 y tanto, llegó aquí, y ahí había una panadería antiguamente en la bajada de la cuesta”* (Rodolfo, Laguna Verde, 19/10/13).

Aunque a un siglo de diferencia con Mary Graham, el acceso seguía siendo muy difícil, con cuestas muy abruptas, caminos de tierra en muy malas condiciones, sobre todo en los días que seguían a las fuertes lluvias. Sin embargo, la producción agrícola tenía que ser llevada hacia el puerto de Valparaíso y sus alrededores, obligando a sus habitantes a viajar varias veces al día,

*“había que viajar de a caballo, nosotros en estos años, en la cuesta que hay por acá la Balmaceda, la Balmaceda, claro, nosotros, a mis papás, cuando iban a Valparaíso, iban a vender las verduras que le decía yo que se sacaba, nosotros teníamos que ir a dejarlos allá a la salida de la Pólvora que llaman, a caballo, entonces, eran dos horas en el caballo hasta fuera, nosotros íbamos en la mañana, [...] lo dejábamos allá, y en la tarde teníamos que ir a buscarlos, por decir a las 17h de la tarde, 18h de la tarde, la micro regresaba para allá, [...] entonces eran 4 horas que uno viajaba de a caballo porque eran dos horas por allá, y dos horas para acá, o sea al final eran 8 horas porque uno lo iba a dejarlo y tenía que regresar [...] entonces este era el sacrificio”* (Alfredo, Laguna Verde, 23/10/13).

De esta forma, hasta mediados del siglo XX el valle del Sauce y la bahía de Laguna Verde tuvo una importante producción agrícola, la cual abastecía mayoritariamente a las zonas aledañas y el mercado de Valparaíso. A pesar de ser esencialmente agrícola, y frente a la fuerte demanda de energía requerida inicios del siglo XX, se instaló una central hidráulica en el estero del Sauce.

- La termoeléctrica de El Sauce:

En el año 1908, se instaló la central hidráulica de El Sauce, sobre el estero del mismo nombre, el cual tiene su desembocadura en la playa de Laguna Verde. En efecto,

*“las ventajas de aprovechar los recursos hidráulicos condujeron a los técnicos alemanes a proyectar y construir las centrales hidroeléctricas de El Sauce, cerca de Valparaíso, en 1908, y La Florida, cerca de Santiago, en 1909-1910. La primera de estas centrales es del tipo embalse, formado por una presa de albañilería destinada a acumular las aguas sobrantes del Lago Peñuelas. Este último está destinado a suministrar agua potable a Valparaíso,, por lo cual y en razón a la falta de previsión respecto a los volúmenes de agua disponibles, la central El Sauce sólo puede funcionar durante muy cortos periodos.”* (ENDESA, 1956: 106).

Una central que los habitantes del lugar denominaron Las Turbinas, *“había una termoeléctrica que estaba al fondo allá del Sauce, que se llamaba Las Turbinas estaba antes de ésta”* (Alfredo, L.V, 23/10/13). El Sauce tuvo un impacto en el medio en el cual fue instalado por los rebalses de agua que producía. Este exceso de agua fue aprovechado por los agricultores y campesinos del valle ya que *“se aprovechaba esa agua para hacer regadío de lo que uno plantaba, se mantenía la humedad”* (Alfredo, L.V, 23/10/13).

Esta central empleaba un número reducido de trabajadores,

*“El campamento dispuesto para quienes operaban la central estaba equipado con cuatro casas para trabajadores y un chalet para el jefe de la planta. Si bien la empresa les proveía los servicios básicos, el aislamiento en que se encontraban era considerable.”* (GENER, 2009: 22),

Por lo tanto, en esta época, la bahía todavía no estaba numerosamente poblada ya que, como ENDESA lo especifica, no era posible hacerla funcionar de manera continua.

La instalación de esta central marcó el inicio del proceso de “modernización” de la bahía de Laguna Verde, pasando de una economía agrícola a una industrial. Este proceso no solamente

ocurrió en la bahía, sino que también al nivel nacional y global, presentaremos este proceso más adelante<sup>4</sup>.

La bahía de Laguna Verde, contó con asentamientos humanos muy tempranos, que se sedentarizaron con la llegada de los españoles y la consolidación del sistema hacendal en el sector. La tierra fértil de este valle permitió el desarrollo de la agricultura, sin embargo, su acceso restringido limitó por varios siglos un asentamiento humano numeroso.

---

<sup>4</sup> Véase capítulo II.

## Capítulo 2: Los comienzos de la planta termoeléctrica en Laguna Verde.

En la década de los años 1930, empezó la construcción de la termoeléctrica por el costado oeste de la playa principal de Laguna Verde, aquella construcción necesitó de una compleja organización y una gran cantidad de trabajadores. Esta infraestructura fue concebida debido a la fuerte alza en la demanda de energía que aumentaba desde varias décadas en el país, conllevando a diversos cambios económicos y sociales. Estos cambios fueron impulsados por los gobiernos de la época, significando un cambio político en la percepción de lo social, lo cual se vio reflejado en la política de la empresa al nivel de la localidad de Laguna Verde.

### A. Construcción e instalación de la termoeléctrica

La construcción de la termoeléctrica se hizo dentro de un contexto nacional de plena efervescencia económica y energética que respondía a una demanda creciente de energía por parte de la industria y del ámbito público.

#### - Industrialización de Chile

Durante el siglo XIX, Chile creció a nivel económico, energético, industrial. Este crecimiento estuvo estrechamente ligado con el aumento de la demanda a medida que la oferta se ampliaba. Asimismo, para poder enfrentar este crecimiento, en los distintos ámbitos, fue necesario el desarrollo de infraestructura en transportes y comunicaciones. Es *“en ese contexto [que] nació el sector industrial moderno en Chile. Su crecimiento se aceleró desde comienzos de la década de 1860”* (Ortega, 1991: 217). De esta manera, como lo demuestra el autor, el sector industrial pudo crecer gracias al aumento demográfico que se producía en Chile en aquella época, aumentando así el mercado y las posibilidades económicas en la zona. En efecto,

*“la población creció y se estructuró de manera tal durante el periodo 1885-1930, que contribuyó decisivamente al crecimiento del sector manufacturero. [...] la población urbana (definida como aquella agrupada en poblaciones de más de 2.000 habitantes) se multiplicó casi tres veces, a una tasa de 2,4% anual [...] Sin duda que tal tipo de evolución poblacional*

*jugó un importante rol de estímulo por el lado de la demanda y en términos de provisión de una oferta de fuerza de trabajo necesarias para el desarrollo industrial.” (Ibíd.: 232).*

Cabe destacar que la mayor concentración de población se produjo en los alrededores de las grandes ciudades: Santiago, Valparaíso y Concepción.

Tanto la población como la industria necesitarán de la energía para su desarrollo, lo que conllevará a la creación e implementación de una infraestructura que posibilitara la producción energética a lo largo del país, sobre todo en la zona central de Chile, donde se concentraba la mayor cantidad de población.

Es así como, *“se generó luz eléctrica por primera vez en Chile en el año 1883”* (GENER, 2009: 17). Sin embargo, la primera central hidroeléctrica de Chile se instaló en Chivilingo a fines del siglo XIX, seguidas por las centrales de El Sauce en Laguna Verde y La Florida en Santiago durante los primeros años del 1900. Según los datos entregados por ENDESA,

*“el desarrollo eléctrico del país fue lento hasta 1922, fecha en que se inició un resurgimiento con la electrificación del sector Santiago-Valparaíso-Los Andes, de la Empresa de Ferrocarriles del Estado y la consiguiente petición de propuestas para el suministro de la energía eléctrica requerida. Esta electrificación ferroviaria hizo necesaria la construcción de la primera línea de transmisión eléctrica de servicio público para unir Santiago con Valparaíso.”* (1956: 106).

En el año 1925, se empezó a reglamentar y legislar sobre las condiciones del servicio eléctrico, su control y mantención y sobre las primeras concesiones; así el Gobierno *“otorgó a la Compañía Chilena de Electricidad, en 1925, las primeras concesiones eléctricas, con modalidades diferentes a las de la Ley General, y le dio concesión para desarrollar el servicio eléctrico en las provincias de Santiago, Valparaíso y Aconcagua”* (Ibíd.: 107). Después de 1925, se desarrolló el sector eléctrico de forma rápida sobre todo en el centro del país. Además, según la misma fuente, entre 1924 y 1932, se ingresaron capitales ingleses y norteamericanos en las compañías de electricidad en Chile, permitiendo aumentar la oferta eléctrica y estimular la demanda. Se aumentó considerablemente el consumo de energía en

estas tres concentraciones poblacionales, desarrollando más actividad industrial, y atrayendo cada vez mayor cantidad de población hacia estos centros urbanos, la cual seguía incrementando la demanda energética, un círculo de oferta y demanda que, en estas décadas, favoreció tanto a la industria como al sector energético.

Chile, durante la segunda mitad del siglo XIX, desarrolló fuertemente su sector industrial, en conjunto con su sector energético, lo cual conllevó al país a pasar de una sociedad “tradicional” a una sociedad industrial, cambiando su forma de ver y vivir el mundo. De esta forma, podemos ver como la zona de Valparaíso, y de manera más específica Laguna Verde, empezó a dejar de lado el marco hacendal, para desarrollar la industria energética con el fin de abastecer a las grandes industrias y ciudades aledañas.

- Edificación y puesta en funcionamiento de la Termoeléctrica de Laguna Verde

Al momento de instalarse la termoeléctrica, la población presente en la bahía y el valle de El Sauce era poca numerosa, como nos cuenta Cecilia (L.V., 14/10/2013); su padre llegó de niño, al mismo tiempo que el inicio de la construcción de la planta. En efecto, su padre nació en 1935, y *“los primeros indicios fotográficos de la construcción de la central aparecen en el año 1931 y hacen referencias a mejoras de los terrenos para la definición de caminos, y para la instalación de barracas y casas temporales para los trabajadores”* (GENER, 2009: 27).

La bisabuela de Cecilia, viuda, con un hijo de menos de un año, llegó

*“a una parte camino al Sauce, había una de esas casonas antiguas que tienen corredor y todo, de adobe donde mi abuela puso la posada. Es un restaurant donde llegaban todos los viejitos a caballo, dejaban los “autos” estacionados, amarrados a fuera, por eso se llamaba la posada, e incluso le dicen la posada antigua porque después se hizo las delicias”* (Cecilia, L.V, 14/10/13).

Asimismo, durante las primeras décadas del siglo XX, el lugar con más concurrencia, debido a la instalación de la planta hidroeléctrica y la presencia de los fundos, era el valle de El

Sauce. Sin embargo, esta distribución demográfica dentro del espacio de la bahía empezó a cambiar con la instalación de la empresa termoeléctrica. Según los datos de GENER, el 28 de agosto de 1937 se empezó a construir formalmente la planta térmica en la bahía de Laguna Verde.

Las condiciones de su construcción fueron bastante complejas, debido al aislamiento y difícil acceso de la bahía,

*“los materiales se descargaban de vapores que llegaban al puerto de Valparaíso y eran luego trasladados por la Cuesta Balmaceda hacia Laguna Verde. Dicho trayecto se caracteriza por ser un camino particularmente estrecho, por lo que en ocasiones fue necesario romper el cerro para permitir que los camiones, cargados con vigas de más de 30 metros de largo, pudieran virar”* (GENER, 2009: 28).

En todo este proceso la central hidroeléctrica de El Sauce proporcionó la energía necesaria para la construcción de la planta termoeléctrica, *“El Sauce proporcionaba la energía y el agua suficientes para levantar el sistema, gracias a un acueducto que comunicaba a las dos plantas generadoras.”* (GENER, 2009: 43)

Luis, cumple 60 años viviendo en Laguna Verde, trabajó la mayor parte de su vida laboral en la central de Laguna Verde y recuerda que

*“la central se comenzó a construir en el año 1936, y el año 1939 partió la mitad de la central con dos calderas y un generador AEG, alemán, daba 22500 megawatts, y esa central era la que, prácticamente, abastecía a todo Valparaíso. Y ahí, en esta oportunidad contrataron como a 60 funcionarios, en turnos, trabajo y reparación y todo, se trabajaba y se mantenía la central”* (Luis, L.V, 20/10/13).

La central hidroeléctrica ya había entrado en funcionamiento, razón por la cual la empresa decidió -a fines de los años 1940- construir una segunda unidad<sup>5</sup>, con el fin de generar más energía. Esta ampliación de la capacidad energética de la planta necesitó del reclutamiento

---

<sup>5</sup> Ver Anexos n°1

de más personal, tanto para su construcción como para su mantención. Lógicamente la población de la bahía aumentó considerablemente, Luis, junto a Ana P., recuerdan que:

*“después, en el año 48, hubo que hacer la segunda unidad, se hizo y se pusieron dos calderas [...] y un generador suizo, con eso hubo que aumentar el número de personal, y al aumentar el número de personal [Ana P.:] ¿cuanto era? 120 [Luis:] claro, 127, algo por ahí, con la familia y todo hacían como 680 [...] mandábamos la energía a Miraflores, a Miraflores mandábamos, una parte, y la otra parte la mandábamos a San Antonio, y así, en Casablanca también. Quedó generando, cuando tuvo los dos transformadores, 52500 megawatts, esa era la producción”* (Luis y Ana P., L.V, 20/10/13).

Ana M. también se recuerda de los cambios que generó la construcción de esta segunda unidad: *“tuvieron que contratar más personas que se hizo la segunda unidad, así que ahí ya tuvieron que hacer más población para arriba”* (Ana M., L.V, 17/10/13), de esta forma *“en cada ampliación de la planta, el número de casas se incrementó debido al aumento de personal.”* (GENER, 2009: 41)

Este aumento de la población total obligó la compañía a trazar y mejorar el camino hacia Laguna Verde, es así como se hizo el camino de la “cuesta”, actual acceso principal hacia la bahía, en la década del 1950, gracias a los trabajadores de la central. Cecilia afirma que, a la edad de 15 años *“mi papá estaba trabajando para la planta, y construyendo la cuesta, [...] necesitaban habilitar los accesos para que los camiones con el carbón vinieran a Laguna Verde”* (Cecilia, L.V, 14/10/13). Ana M. también recuerda muy bien a los hombres con palas y estacas subir el cerro para hacer la cuesta:

*“esta cuesta la hicieron yo estaba chica, estábamos recién llegado con mi papi aquí, esta cuesta la habrán hecho como, yo tendría unos como 12, 13 años, empezaron a trabajar en esta cuesta [...] y era un desfile de hombre con palas y chuzos que subían para allá a trabajar, a pala y chuzo y eso es roca tú ves, ahí dinamitaban, sin ningún peligro porque no existía nada allá al otro lado”* (Ana M., L.V, 17/10/13).



Si bien sus recuerdos acerca de la construcción de la cuesta no fijaron ninguna fecha exacta, esta memoria autobiográfica para algunos y semántica para otros, marcó este evento como un hito importante dentro de la historia de la localidad. Antes de esta cuesta existían diferentes accesos, sin embargo, eran más largos que el de la cuesta que llevaba directamente a Valparaíso. Acercó, tanto en tiempo como en distancia, la localidad de Laguna Verde al resto del país.

De esta forma la central termoeléctrica, al instalarse, trajo consigo nueva población hacia la bahía, permitió el desarrollo de la planta hidroeléctrica de El Sauce y las mejoras del acceso a la localidad. Así se cambiaron los paradigmas que existían previamente en Laguna Verde bajo el modelo de la hacienda, influenciado por los cambios que fueron impulsados a nivel país y mundial, el de la industrialización y alza de la demanda en energía.

#### B. Consolidación de la empresa

Como hemos visto, la empresa de producción de electricidad se implantó en la bahía desde la década de los años 1930, y evolucionó, consolidándose tanto a nivel económico como social dentro del poblado.

##### - Los gobiernos radicales

Para poder entender de mejor forma la política social desarrollada por la empresa a partir de los años 1940, es importante contextualizar la situación política y social que ocurría en el país durante estas décadas.

A partir de los inicios del siglo XX, en Chile, empezó a fortalecerse la política social a través de la consolidación tanto al nivel ideológico como empírico del partido radical. Asimismo, el radicalismo empezó a fortalecerse a lo largo de este país angosto, trayendo consigo muchos cambios sociales, políticos y culturales. Héctor Arancibia explicó la doctrina radical en la década de 1930 de la siguiente manera:

*“Lo radical es un sentimiento antes que una teorización, y actúa sobre la realidad tangible de cada instante y no sobre un Empíreo de designios inmutables. Tanto mejor si tal*

*sentimiento encuentra asilo y refuerzo en la razón mental, pero su verdadera alma-mater que lo despierta en la cuna profunda duermen las inherencias humanas y lo conduce hasta la superficie positiva donde luchan las actividades políticas, es exclusivamente la experiencia social.” (1937: 5).*

Una versión poética que deja entrever el fundamento principal del radicalismo: la experiencia social. Una experiencia social que, en estos años, se veía enfrentada a la fuerza del capital, el cual avanzaba en conjunto con los procesos industriales.

*“Poco a poco avanzan las ideas y se agitan nuevas aspiraciones en el cerebro de los hombres. El progreso industrial y el maquinismo engendra la lucha entre el capital y el trabajo. El individualismo aparece como un método inadecuado y contraproducente para solucionar la agitación y el desorden que provocan los conflictos entre las grandes empresas extranjeras [...] y el proletariado que empezaba a organizarse como tal para impedir su inhuma explotación” (Tironi, 1983: 63).*

Los trabajadores empezaron a organizarse dando el pie a las ideologías y acciones radicales, poniendo énfasis en las condiciones laborales y la acción sindical, entre otras. De esta forma, con la elección en el año 1938, de Pedro Aguirre Cerda, el Partido Radical encabeza la presidencia de Chile, impulsando numerosas reformas yendo hacia la defensa de los derechos de los trabajadores, la nacionalización de empresas extranjeras y otras medidas que permitirán mejoras sociales a lo largo del país. Es así como el Partido Radical propone

*“una economía bajo control estatal, donde la explotación de los servicios de utilidad pública como las comunicaciones, transportes, distribución de energía, estén bajo control del estado. Proclama también la necesidad de expropiar los latifundios y las grandes industrias para reintegrarlas a la colectividad y la nacionalización de las fuentes de riqueza de manos del capitalismo extranjero, como ocurre en la explotación minera, las empresas bancarias, las energía eléctrica.” (Ibíd.: 79).*

Tal protección estatal tendrá repercusiones sobre diversas compañías, y sobre todo sobre las políticas desarrolladas en las diversas empresas presentes sobre el territorio chileno. En efecto,

*“bajo el gobierno de Pedro Aguirre Cerda se crea la CORFO, como una manera de proteger a las empresas estatales. Ente ellas se crean la Compañía de Acero del Pacífico CAP (1946), la Industria Azucarera Nacional IANSA (1953) y la Empresa Nacional de Electricidad ENDESA (1943). Esta última instaura el Plan de Electrificación Nacional”* (GENER, 2009: 25)

En un contexto de cambios sociales, de huelgas y reivindicaciones por parte de los trabajadores, tanto los gobiernos radicales como las empresas, y específicamente la Compañía Chilena de Electricidad Ltda., que poseía la termoeléctrica de Laguna Verde, desarrollaron políticas sociales yendo hacia el bienestar de la población.

- La responsabilidad social empresarial de la compañía en Laguna Verde

El primer conflicto sindical tuvo lugar en el año 1940, con demandas tales como: la construcción de casas para el personal, la instalación de la escuela para la educación de los hijos de los trabajadores, la movilización entre Laguna Verde y Valparaíso y la dotación de una pulpería. Ante la negativa de la empresa, según GENER, se hizo un pulso entre los dos actores, que necesitó de la intermediación del Ministerio del Interior para *“mediar entre la compañía y los obreros para mantener el orden público y procurar por todos los medios la armonía social, indispensable para la resolución de este conflicto. Finalmente, la crisis se resolvió a favor de los trabajadores.”* (GENER, 2009: 39). Es así como empezó la historia sindical en la bahía de Laguna Verde. Estos logros permitieron obtener, en las décadas siguientes, numerosos alcances sociales que tendrán una importancia neurálgica en el recuerdo sobre la empresa de los trabajadores y sus familiares.

Es así como Ana M. se recuerda de las actividades sindicales de su marido y de los triunfos sociales que logró,

*“para acá, puso teléfono [...] trabajaba mucho por la institución, el consiguió la luz para el cerro, la pavimentación [...] el consiguió también aquí que se eliminará esta cuestión de carbón porque recién habíamos cocinado y andábamos impecables, y se tapaban las cocinas y se llenaba de hollín todo, había que subirse al techo a destapar la chimenea, ahí mi viejo, como era presidente del sindicato, ahí peleó que ya la compañía diera gas [...] él consiguió que al personal se le diera gas, pero la persona tenía que comprar la cocina por lo menos”*  
(Ana M., L.V, 17/10/13)

Luis también recuerda semánticamente estos logros sindicales:

*“como nos trasladábamos: la empresa puso un bus después que estuvieron en huelga los trabajadores, te estoy yo hablando del año, más o menos, del año 1943, y consiguieron los trabajadores, era en el tiempo de Gabriel González Viderra, les dieran casa a los trabajadores, claro pues, no tenían, y pusieron un bus, y pusieron una pulpería para abastecerse. Y ese bus iba solamente el sábado a Valparaíso, porque el sábado, en Valparaíso, había feria, como siempre hasta el día de hoy, y eran 15 asientos, y, aquí en Laguna Verde, en este tiempo, debemos haber sido, tal vez unos 80, o 90, funcionarios”*  
(Luis, L.V, 20/10/13)



**Fotografía n°1: La planta termoelectrica y los eventos sociales, Laguna Verde. Fuente: Chilectra Metropolitana S.A., 1945**

Los antiguos habitantes de Laguna Verde recuerdan muy bien los distintos beneficios que los trabajadores de la empresa tenían. Betty (L.V, 16/10/13) evoca la gratuidad de la luz, el agua, el gas, la movilización y la vivienda. Rodolfo, quien no trabajaba en la compañía, afirma que las condiciones de vida de los trabajadores de Chilectra eran muy buenas: *“mira a todos los trabajadores le daban la luz, el agua, locomoción, escuela gratis”* (Rodolfo, L.V, 19/10/13). En el caso de Luis, estos beneficios fueron un incentivo, junto con la ubicación, para venirse a trabajar a la central de Laguna Verde, *“me ofrecieron casa, luz, agua gratis, y, fuera de eso locomoción a precio de local de Valparaíso, correo y..., combustible para la cocina”* (Luis, L.V, 20/10/13). Ana P. recuerda que los beneficios iban más allá de los servicios entregados de manera gratuita, sino que la empresa se preocupaba también del bienestar de sus trabajadores:

*“La atención era buena, todo lo que la central daba a su gente y a la familia de su gente, estaba muy bien dado, muy bien visto, hasta con regalía, porque si echaba a perder algo en la casa, ellos, iban y la arreglaban. Reponían [...] el vidrio que se quebraba, la chapa que*

*se echaba a perder, y uno podía salir y dejar su casa cerrada con toda seguridad porque estaba dentro de un campamento.” (Ana P., L.V, 20/10/13).*

En efecto, la empresa, tras el conflicto sindical de 1940, tuvo la responsabilidad de construir las casas de sus trabajadores, erigiendo así un campamento o “ciudadela” (Betty, L.V, 16/10/13), que consistió en agrupar las casas y todos los servicios brindados por la empresa en una misma zona resguardada por la central, controlando el acceso de personas ajenas a la compañía. Se creó entonces un “*campamento de Chilectra*” (Cecilia, L.V, 14/10/13), es ahí donde empezó a poblarse de manera masiva la bahía,

*“ahí no entraba nadie sin identificarse, así era laguna verde, [...] que eran chicas las casas, las casas, la compañía las hizo chicas porque eran para matrimonios no más, después tuvieron que empezar a ampliar las casas, porque las familias empezaron a agrandarse, ampliar las casas” (Ana M., L.V, 17/10/13).*

Pero además de los servicios básicos de luz, agua, carbón (y luego gas) y vivienda, la compañía entregaba otros tipos de servicios a la comunidad de Chilectra. Así contaban con un policlínico, con matrona y médico una vez a la semana, “*tenían un policlínico allá con matrona, y el doctor que venía una vez a la semana. Los partos, la matrona los hacía en la casa, pero si era muy peligroso, salían, se la llevaban al hospital*” (Ana M., L.V, 17/10/13). En el caso del policlínico, los profesionales de la salud no cerraban el acceso a la medicina solamente a los del “campamento”, sino también atendían a las personas de afuera: “*cuando estuvo la empresa, la empresa tenía un policlínico, la empresa ayudaba, en ese sentido, la empresa prestaba servicio para los de afuera que llamábamos nosotros, entonces podía ir allá*” (Alfredo, L.V, 23/10/13)

Además del policlínico, la empresa se preocupaba de entregar educación a los hijos de sus trabajadores, es así como construyó la escuela dentro del campamento

*“se hizo la escuela, la escuela 150, que ahora es un derrumbe que hay ahí, cerquita de donde estas tu con Betty, la escuela 150. En esa famosa escuela entraron los niños chicos a estudiar ya, y algunos bastante grandes porque como no había escuela, no sabían leer, había niños*

*de 17 años, y ahí comenzaron con sus primeros maestros que llegaron, maestras, eran mujeres, todas mujeres.” (Luis, L.V, 20/10/13).*

En efecto, *“con el fin de entregar instrucción a los niños de Laguna Verde, el 14 de abril de 1941 se funda la Escuela N° 150.” (GENER, 2009: 46)*, otra habitante recuerda los aportes hechos por la empresa: *“o sea la compañía, en que ayudaba mucho a la comunidad en, por ejemplo, puso el colegio, el colegio ellos lo tenían, le daban la luz, igual que las casa, mantenían el colegio” (Cecilia, L.V, 14/10/13)*. De esta manera, la empresa puso a disposición del Ministerio de Educación la infraestructura para que se pudiera ejercer la labor educativa: *“la [empresa] pone al servicio del ministerio de educación [la escuela] y el Ministerio de Educación entonces manda a alguien para que matricule gente y diga entonces cuantos profesores se necesita, yo creo, nombraron uno y deben revisar...” (Ana P., L.V, 20/10/13)*

La empresa ponía a disposición de sus trabajadores diferentes tipos de servicios, primero, fueron los servicios básicos: la luz, el agua, el carbón y la vivienda. Luego se fueron agregando la infraestructura para la educación y la salud, que fueron seguidos por otros servicios básicos, según Luis (2013), para un pueblo tan alejado y separados de la ciudad. Asimismo, se instaló una pulpería, un salón de actos, canchas para la práctica del deporte, el transporte, etc. Elementos que permitirán desarrollar una vida comunitaria dentro del campamento, incluyendo también, en algunos casos, los de afuera.

#### - La vida cotidiana en el campamento

Ana M. resume la situación cotidiana del campamento de la empresa Chilectra de la siguiente manera: *“tenía de todo la compañía, le tenía policlínico, le tenía cancha de tenis, de basquetbol, cancha de fútbol, de todo tenía el personal acá” (L.V, 17/10/13)*.

La pulpería fue uno de los primeros logros de los trabajadores con la empresa

*“fue implementado para hacer las veces de almacén. Su administración dependía de la compañía y su abastecimiento se realizaba en Valparaíso, con el camión de la empresa. La periodicidad de estos viajes era de una vez cada treinta días, cuidando de mantener un stock para cuatro meses. Los trabajadores de la central podían realizar sus compras pagando en efectivo o directamente de su sueldo, por medio del descuento por planilla que realizaba el empleador.”* (GENER, 2009: 48).

Ana P. evoca este sistema de descuento sobre el sueldo:

*“tenían en la central, el abastecimiento de todo lo que es de no perecible, entonces eso era la pulpería, el gran almacén, donde una vez al mes se pedía todo lo que necesitabas para el mes, desde la sal, el aceite, las conservas, las conservas de las mejores, porque llegaban aquí hasta conservas de mariscos ricas, de lo más caro que hay, pero en ese tiempo no era caro. Y las lengüitas de cordero enlatadas. Entonces teníamos todo eso y uno calculaba lo que necesitaba para el mes, y un poco pasadito, porque también estábamos visitados”* (Ana P., L.V, 20/10/13).

El sistema de descuento al sueldo de sus trabajadores es lo que más se recuerda los habitantes del campamento, un sistema que funcionaba de manera directa y completa por la empresa Chilectra, la cual administraba este pequeño almacén,

*“estaba lo que era la pulpería, pulpería es como un pequeño supermercado para todo, todos los fines de mes se pedía, era como una factura, para más o menos explicarte, entonces pedíamos 5 kilos de harina y las debíamos no más o eso se iba descontando de los sueldos o sea ... la empresa manejaba todo eso”* (Cecilia, L.V, 14/10/13).

Si bien no se encontraba de todo en la pulpería, el ingenio de las mujeres permitía paliar estas faltas,

*“aquí no te vendían nada, así que había que hacerle la ropa al niño, desde los calcetines, todo, todo, todo, con una maquina, nos venimos con una maquina de cocer, y con un burda,*



*y yo no sabía costura, pero un burda traía todas las explicaciones, entonces ahí le hacía toda la ropa, las camisas a él, los calzoncillos” (Ana P., L.V, 20/10/13).*

Además de la pulpería la empresa construyó diversas canchas: basquetbol, futbol y tenis, desarrollando, así, la actividad deportiva dentro del poblado: *“La Compañía Chilena de Electricidad, desde sus inicios, fomentó y patrocinó las actividades deportivas y sociales organizadas entre sus trabajadores.” (GENER, 2009: 56).* Rodolfo se acuerda de las numerosas actividades que se practicaban dentro del campamento: *“había deporte, habían dos clubes, estaba el club deportivo, había rama de basquetbol, de tenis” (L.V, 19/10/13),* unos complejos que permitían el desarrollo de competencias entre empresas y clubes *“hay una cancha de basquetball ahí, se hacían lindas competencias de basquetbol con todas las otras compañías, venían, era todo muy lindo, la cancha de futbol, no faltaba nunca los partidos los domingos, toda la familia a ver los partidos, con galería, con todo” (Ana M., L.V, 17/10/13),* unas pocas galerías, pero que permitían a las familias del campamento y fuerinas, disfrutar del ámbito social del deporte

*“y la compañía entonces, se preocupaba del deporte así que tenía la cancha de futbol, pero tenía una cancha de tenis, y ahí sucedía todo eso. En la cancha de tenis que estaba encerradita por cerros y ahí tenían gradas, una gradaría para que la gente se sentara a ver a los..., eran pocas, como tres o cuatro de piedra” (Ana. P, L.V, 20/10/13)*

Estas canchas, además de acoger actividades deportivas también albergaban las demás actividades organizadas por la compañía en fechas destacadas tales como navidad, año nuevo, festividades religiosas y otras. *“Entonces, este era el lugar que se elegía para navidad, quedaba todo a oscura y encendían, y estaba muy bonito” (Ana P., L.V, 20/10/13),* una navidad con sociabilización y vida en comunidad:

*“la vida en laguna era muy bonita era, como le dijera, por ejemplo, para las navidades se hacía una sola fiesta aquí y la hacíamos por ejemplo en la cancha que está mucho más allá, de baby-futbol, ahí se reunía toda la gente donde se hacían estas fiestas de gala, los nacimientos ... era muy bonito. Después para los años nuevo, por ejemplo, toda la gente*

*dejaba la puerta abierta y se preparaba la mesa, por ejemplo, con cola de mono, champan, para recibir quien pasara a saludar, entonces era así casa por casa,” (Cecilia, L.V, 14/10/13).*

Esta vida en comunidad se vivía tanto para navidad como para la fiesta de la primavera, una festividad bien específica de la bahía, tal como lo recuerda Alfredo:

*“Todos los años se celebraba la fiesta de la primavera y ellos hacían un número en la fiesta, entonces ellos hacían trajes, que sé yo, era muy bonito, también participaba GENER, ellos también hacían aporte y ahí se hacían carros alegóricos, muy bonito, que eso también se terminó, no se hace, cuando debería hacerse, pero no se hace” (L.V, 23/10/13).*

El salón de acto, o “rancho” también fue uno de los centros sociales del poblado, ahí se celebraba, pero también se comulgaba y entretenía,

*“El salón de actos, ubicado a un costado de la pulpería, constituyó un verdadero centro social para los laguninos, quienes a lo largo de los años realizaron allí innumerables actividades de esparcimiento. Anexo al salón de actos, había un espacio en donde se podía comer y alojar, que era conocido como “el rancho” (GENER, 2009: 48)*

Generando en los trabajadores recuerdos muy positivos sobre aquella época: *“la compañía manejaba muy bien a su personal, le pasaba película cada 15 días, venían al rancho también las películas” (Ana M., L.V, 17/10/13).* La empresa entregaba un servicio multifacético a sus trabajadores, que iba más allá de la simple pulpería o entrega de infraestructuras y facilidades a sus empleados sino un servicio que daba seguridad y facilidad a los habitantes del campamento:

*“pasaba el camión de la compañía y retiraba una bolsita que nosotros colgábamos a fuera, en la calle, con plata, con dinero, para comprar alguna cosa que nos estaba faltando, como la leche o cualquier otra cosa que quieras. Entonces a la hora después, pasaba el camión y dejaba la bolsa con el vuelto con el pan, con todas las cosas” (Luis, L.V, 20/10/13)*

Estas ventajas otorgadas por la empresa, más allá de facilitar y mejorar las condiciones de vida de los habitantes del campamento, también les permitió posicionarse frente a los demás. En efecto, Laguna Verde se sitúa en un lugar aislado, de tradición agrícola, por lo tanto, sus habitantes eran vistos por los que vivían fuera de la localidad como unos paisanos aislados de la vida urbana, mientras que los laguninos se veían a sí mismos felices, con excelentes condiciones de vida, ventajas sociales, etc. Definiendo su identidad y sentimiento de pertenencia a una comunidad en base a su situación socio-económica como también en la ocupación del espacio físico (campamento).

Podemos establecer que lo emic se impuso sobre lo etic ya que los habitantes del campamento veían las condiciones de su propia vida mejores que la de otras ciudades. Cecilia nos cuenta acerca de su experiencia de enfrentarse a la mirada del otro, una mirada que no coincide con lo que ellos sentían sobre su vida:

*“la otra diferencia también que yo veía, por ejemplo, cuando pasábamos por ahí por la avenida de Playa Ancha, y los chiquillos se subían al bus particular, los chiquillos de Playa Ancha, "ah, los huasos, los huasos de Laguna" o "los indios, los indígenas". Y resulta que nosotros vivíamos mucho mejor que los cabros de Playa Ancha. O sea, ellos pensaban que poco menos vivíamos en ruca, cosas así, y no, siempre tuvimos comunidad, no nos faltó nada. Teníamos profesores, la señora Ana, a donde fuiste a entrevistar a donde Lucho Páez, era profesora mía, de matemática, excelente profesora, excelente, de esas profesoras a la antigua, que te enseñaban y te volvían a repetir hasta que tu aprendías por cansancio. Entonces teníamos es buena base, de buenos profesores que nos hacían actuar, nos hacían cosas bonitas, gimnasia, todo eso lo teníamos. Entonces yo me reía porque la gente abajo pensaba que poco menos vivíamos en chozas, en ruca, y no era así, no éramos rico ni nada así, pero a mí nunca me faltó nada, que eso era lo importante”* (Cecilia, L.V, 14/10/13).

Esta sensación, este recuerdo lo tienen todos los entrevistados, incluso aquellos que no formaron parte del campamento, que convivieron con ellos sin poder tener acceso a estos beneficios. Recuerdan la calidad de vida, sin ostentación, sin fortuna, pero con lo necesario para poder vivir, con actividades de entretenimiento y vida comunitaria. *“Vivimos aislados pero muy, muy especial”* (Ana P., L.V, 20/10/13)

De esta forma, la vida a dentro del campamento, establecido por la empresa, estaba dotado de todas las comodidades tanto sociales como culturales y económicas, sin embargo, esta realidad solo abarcaba una parte de la bahía. *“La vida en el campamento contrastaba fuertemente con la vida del resto de la comunidad lagunina, cuya actividad económica se basaba en la pesca y en la agricultura.”* (GENER, 2009: 42). Así, paralelamente al aumento de los trabajadores dentro de la empresa, se comenzó a poblar cada vez más los alrededores de la central. Ambas realidades convivieron y se complementaron durante décadas.

### C. Laguna Verde: al otro lado de la termoeléctrica

#### - Agricultura y abastecimiento.

Como se ha enunciado en las paginas precedentes Laguna Verde, antes de la llegada de la Termoeléctrica, estaba constituida por haciendas y su principal actividad era la producción agrícola. Esta producción agrícola se destinaba, en gran parte, a la venta en Valparaíso,

*“Al Mercado de Cardonal, Mercado Cardonal de Valparaíso [...] mucha gente se llevaba la mercadería en burro, el carbón, todo se bajaba por las 7 huertas, un camino que sale donde el banco que está allá, y por las chacras, la gente bajaba por la otra cuesta, la cuesta Balmaceda, ahí bajaba una micro chiquitita que traía gente para Laguna. Y toda la gente que llevaba su cargamento, llevaban las rodela, el carbón, las verduras, en machos, las arvejas, los porotos, todo en macho, en burro, tropa, le decíamos la tropa, y repartían. Todos repartían en el mercado, o en los negocios en los cerros, todo eso”* (Rodolfo, L.V, 19/10/13).

Dos de los fundos que se ubicaban en el valle de El Sauce, pertenecían a *“Don Guillermo Murillo y Don Francisco Murillo”*, recuerda Rodolfo (2013), quien trabajó en uno de estos fundos de niño con sus padres bajo el sistema del *“50 – 50”*, un sistema donde el terrateniente entregaba la tierra y las semillas y los campesinos trabajaban estas hectáreas, y se quedaban con 50% de la producción, un sistema de inquilinaje. Alfredo también trabajó en la agricultura parte de su vida, y afirma que parte de la producción se vendía a las personas del campamento,

*“eso se vendía en el pueblo acá, en ese tiempo estaba GENER, la planta que llamábamos nosotros, entonces todo lo que nosotros sacábamos, se lo vendía acá, y alguna parte se mandaba para Valparaíso, se transportaba, bueno en estos tiempos se llevaban en carreta o en animales, mula, burros, entonces se llevaba a Valparaíso y ahí se vendía. Entonces todo lo que salía de acá se vendía para allá, y lo otro se vendía acá, como la leche, la vendíamos acá, en el pueblo. La leche, el queso, la mantequilla, los huevos, gallinas, entonces todo eso fue lo que se lograba de hacer acá” (L.V, 23/10/13).*

La compra de las verduras, pan y quesos en aquel valle fuera del campamento que compraban las familias de los trabajadores de la termoeléctrica, es recordada con cierta emoción.

*“es que había gente del campo, que vendía la leche, claro, vendía la leche. La carnicería y todos esos temas de alimentos, había una cadena, llamémoslo así, una cadena de cuatro casas, cada una vendía, unos carne, otros almacén, otros el bar, y así fuera del campamento, [indica el camino del SAUCE], ahí frente a una hostería que había ahí” (Luis, L.V, 20/10/13).*

Betty (2013) recuerda haber llegado, en los años 1970, a una vida de campo donde se iba a comprar leche, queso, frutas y verduras al camino a El Sauce. Ana M. evoca la diversidad de los productos, la calidad de ellos y su proximidad con la empresa:

*“para arriba, ahí se surtía aquí en la compañía, todos los que trabajábamos aquí, todas las familias, nos surtíamos de la leche, los huevos, las verduras. Daba gusto ir para arriba las vecinas, que el poroto verde, que los porotos granados que los choclos, que los huevos, que el queso, todo, todo aquí, y un caballero, que todavía, ahora el hijo me hace trabajo aquí, el Mario, venía a repartir la leche, era un casero diario, sabía sus caseros que tenía que traer, todos los días entregaba la leche, de eso nos surtíamos, de los chacras de aquí de las verduras, papas, todo” (L.V, 17/10/13).*

En efecto, muchos de los productos, a lo largo de los años, empezaron a llegar a la puerta de las casas de los campamentos, *“por ejemplo, el pan, el pan lo hacía un señor Charafía, que vivía fuera del campamento y él salía con su carretita igual que en la ciudad, y salía y entraba al campamento, iba repartiendo el pan, comprando todo lo que queríamos, en el caso mío, la leche”* (Luis, L.V, 20/10/13)

Para muchas de las personas que vivían fuera del campamento, esta constituyó una posibilidad de venta y de ingresos provenientes de la agricultura y también el acceso a servicios básicos, tales como, el agua, la salud, la educación destacando la particularidad de este campamento y de los servicios otorgados: *“es que este era un pueblo a parte [el campamento], entonces ellos, Chilectra le convidaba agua a la población aquí, todos veníamos con tarros, con tambores a buscar el agua ahí, yo venía con unos tambores, a buscar agua para la panadería, para hacer pan”* (Luis, L.V, 20/10/13)

Pero más allá de los aportes de la agricultura y los fundos presentes en la bahía también existían otras actividades, de menor amplitud en términos de población, tales como la pesca, los aserraderos, las hosterías y restaurantes, entre otros. Así, *“antiguamente teníamos restaurantes, había como 5 restaurantes, había carnicería, había panadería”* (Alfredo, L.V, 23/10/13), una tradición de hostería y restaurantes que tiene una larga data, como pudimos apreciar en el relato de Mary Graham, o en los recuerdos de Cecilia, con su bisabuela y la posada.

En cuanto a la pesca, se sabe que, desde hace muchos siglos, esa fue una de las mayores actividades en la zona. Sin embargo, a partir del proceso de conquista y colonización hispana, esta práctica quedó cada vez más relegada. Los habitantes de Laguna Verde, recuerdan que siempre ha habido pesca en la bahía, aunque desde la llegada de la termoeléctrica y de la pesca a grande escala, esta actividad declinó. Luis, uno de los más antiguos trabajadores de la central recuerda, en conjunto con su esposa Ana P. (L.V, 20/10/13), que existían varios pescadores

Luis: *“habían varios pescadores, habían principalmente”*

Ana P.: *“una familia de pescadores”*

Luis: *“había, o sea habían dos familias, no me acuerdo”*

Ana P.: *“los Portillas”*

Luis: *“los Portillas y, los flacos de las lapas”*

Ana P.: *“esos llegaron después, porque a la vez los de la caleta que está, como las llamaban la caleta”*

Luis: *“Hornilla”*

Ana P.: *“Hornilla, ahí estaba cerca de donde hay un bote salvavida, entonces estaban un poco comprometidos a mirar esto también y había ahí una casa con un pescador, bueno, una familia de pescador porque también el pescador tenía docena de hijo [...] entonces éramos abastecidos con pescado, pero el mar era muy generoso en estos tiempos”*

Betty (2013) también recuerda, que, a su llegada en Laguna Verde, existía mucha pesca y recolección de locos (Concholepas concholepas) y lapas (Patella vulgata). En aquel tiempo había muchos más pescadores artesanales, incluso los mismos habitantes del pueblo salían a pescar, como lo demuestra la creación en 1950 del Club de Pesca (GENER, 2009). Esta actividad constituía la realidad de unos pocos, la cual, con los años fue en descenso.

Además de la pesca, la central hidroeléctrica, la agricultura y el hotelería, en Laguna Verde se establecieron, en los años 1970, varios aserraderos en los cerros aledaños a la bahía, lo que significó un nuevo aumento de la población,

*“pero qué manera de gente, si aquí estaba Chilectra, cuando trabajaba Chilectra, estaba lleno, trabajaban 460 personas más la gente que estaba aquí en el verano, la gente que venía a ver, las visitas, un movimiento bárbaro, bárbaro, bárbaro. Y después había como 15 aserraderos, de 40 personas por cada uno, son 600 personas, ¿no cierto? ese era el movimiento que tenía antes Laguna Verde, ¿me entiendes?”* (Rodolfo, L.V, 19/10/13).

Luis también recuerda su instalación: *“porque habían trece aserraderos y esos trece aserradero cortaron todo”* (L.V, 20/10/13). No hemos encontramos ninguna referencia a estos aserraderos por lo que sólo contamos con los antecedentes aportados por los entrevistados.

La localidad de Laguna Verde constituida como tal luego de la instalación de la termoeléctrica, tenía en su seno varias actividades económicas, las cuales conformaron un sistema de reciprocidad económica en un sector aislado del resto de la región. Una de estas actividades, como lo acabamos de señalar, lo constituía la actividad agrícola que fue desarrollada por algunos propietarios de tierras y por una escuela agrícola que se instaló en la bahía.

- Otros terratenientes de Laguna Verde.

Como presentamos anteriormente, el territorio de la bahía de Laguna Verde estaba ocupado por algunos terratenientes, uno de ellos, que tuvo gran importancia en la zona, era Domingo Otaegui. En efecto, Domingo Otaegui, a fines del siglo XIX, era propietario del fundo Curaumilla y de la Laguna, este último ubicado en la parte plana de la localidad, cercano a la playa. En la década de los años 1930, según fuentes periodísticas, el propietario decide donar estos terrenos situados en la parte plana de Laguna Verde a una obra de beneficencia llamada Fundación Otaegui, la cual fue fundada para entregar educación a los niños más necesitados. De esta, manera, junto a la termoeléctrica existían estos terrenos, propiedad de la fundación Otaegui, *“eran dueños de casi todo Laguna, sobre todo lo que es el plan, por lo que yo sé, la Fundación Otaegui llega ahí donde está el retén, hacia fuera”* (Cecilia, L.V, 14/10/13). Es así como se fundó o fue fundada a inicios del siglo XX la escuela agrícola de la Fundación Otaegui,

*“Este señor Otaegui, no sé de dónde llegó, pero es un señor que llegó como colono para ofrecer cosas, para ofrecer ayuda a los que le fuera necesario, entonces tenía los inmensos cerros. Esto llega hasta la otra salida que tiene Laguna Verde hacia la pólvora, pero por el campo, hasta por esos lados, llegaba. Y todo el cerro de acá, y todo el plano hasta el mar, era de Otaegui. Entonces creo que esta planicie, plantaban cosas, para hacer la práctica, los estudiantes de perritos agrícolas serían, Una escuela agrícola.”* (Ana P., L.V, 20/10/13).

La escuela cambió varias veces de ubicación, entregando el mismo servicio, y dejó de funcionar en la década de los 1950, así



*“la primera Escuela Agrícola llegó al Sauce, al fondo del Sauce, ahí llegó la Escuela Agrícola, después llegó aquí donde está la hostería ahí llegó la Escuela Agrícola y después cuando se fue modernizando más, se fue al otro lado, ahí donde están los bomberos, ahí se fue la Escuela Agrícola”* (Rodolfo, L.V, 19/10/13)

Luis se acuerda que en el fundo, se cultivaban muchos productos que no solían darse en esa zona pero que el clima permitía que se desarrollaran.

*“El fundo La Laguna, ese se lo pasó, se lo entregó a Bienes Nacionales ahí estuvo, y se lo arrendaban, o se lo entregaban a alguien para que pudiera explotar un poco de verdura, por tener unas vacas, que sé yo, pero tenía que, al cortar los árboles para venderlo, tenía que inmediatamente plantar otro. Así hubo un señor, un alemán, que estuvo un tiempo, entre todos los que hubo, estaba Don Kur Edner, el tuvo unas vacas, y había en este tiempo, leche, mantequilla, queso, gallinas”* (Luis, L.V, 20/10/13).

Es así cómo, en el año 2000, después de haber tenido diversos cuidadores se entregaron los terrenos a la municipalidad.

El otro propietario en Laguna Verde era Ramón García:

*“hay un sector que el dueño era Ramón García, Ramón García era el dueño de lo que era La Quinta, era dueño de cómo se llama, ahí donde está el cruce, hacia El Sauce era La Quinta y de todo lo que, si tu ubicas más o menos Ramón García, Galvarino, hacia el otro lado era Otaegui, y todo lo de acá, era lo que era la termoeléctrica, era tres divisiones acá abajo, Fundación Otaegui,”* (Cecilia, L.V, 14/10/13).

Como relata Ana P. (2013). el dueño de la Quinta se dedicaba a la agricultura, específicamente al cultivo de las aceitunas.

Asimismo, los terrenos situados en la parte plana de Laguna Verde pertenecían a distintos propietarios, entre los que se contaban la termoeléctrica, Domingo Otaegui y Ramón García, *“por lo que he escuchado si, lo que, si te puedo contar del Domingo Otaegui de mi época,*

*que era un sector donde había muy pocos dueños yo creo que no había más de cinco personas dueñas de sus terrenos, cosas así” (Cecilia, L.V, 14/10/13).*

La memoria semántica de Cecilia hace referencia a hechos y dichos muy comunes dentro de la bahía, situaciones que los padres o abuelos de los habitantes actuales de la localidad pudieron presenciar y que se fueron relatando en el núcleo familiar y comunitario. Una memoria que se creó y constituyó a partir de los dichos y actos de los integrantes del grupo, o en este caso, de los habitantes del pueblo. Una memoria colectiva, que se refiere a los recuerdos comunes del grupo, recuerdos compartidos y transmitidos por el grupo en el tiempo.

Estos propietarios pasaron a formar parte de la historia oral de Laguna Verde, con sus relatos y anécdotas, los cuales forman parte de la memoria colectiva de los habitantes más antiguos de Laguna Verde.

Sin embargo, las diferencias entre habitantes se empezaron a hacer sentir. Una diferencia que hasta el día de hoy se recuerda y reproduce en la localidad.

- “Potos de oro” / “Potos de lata”

En Laguna Verde, las condiciones de vida diferían entre las personas que vivían dentro del campamento de la empresa y las que vivían fuera de este. Unas tenían acceso al agua, la luz, el carbón en forma gratuita, mientras que otros vivían en condiciones más austeras. Sin embargo, estas diferencias se hicieron realmente latentes con la llegada de la locomoción colectiva, que fue entregada por la Central a sus trabajadores. El acceso a esta locomoción fue otorgada sólo a los trabajadores, exaltando así las diferencias existentes en la bahía y creando una división. Luis nos cuenta:

*“Ya se habían asentadas muchas familias afuera del campamento, y los jóvenes entonces postulaban a los puestos de adentro y quedaban trabajando, los jóvenes, pero no todos, unos que otros no más, entonces la micro ya se hizo chica. ¿Qué hacían los jóvenes que vivían a*

*fuera? Le daba la ficha a la mamá, le daban la ficha al papá, y resulta que solamente tenían derechos los que vivían dentro del campamento. Así que de repente llegó la cortada de ese asunto de las fichas, de todo, y de los estudiantes. Entonces la gente se enojó, la gente de afuera hizo un movimiento, se tomaron el retén de carabineros, y dijeron: “Bueno, nosotros somos los potos de lata, y los que están acá a dentro son los potos de oro”. Esa era la guerra” (L.V, 20/10/13).*

Y así es como empezó la distinción identitaria entre los “Potos de Oro” y los “Potos de Lata”. Distinción que recuerda el concepto de habitus y de identidad.

*“El habitus se define como un sistema de disposiciones durables y transferibles -estructuras estructuradas predispuestas a funcionar como estructuras estructurantes- que integran todas las experiencias pasadas y funciona en cada momento como matriz estructurante de las percepciones, las apreciaciones y las acciones de los agentes cara a una coyuntura o acontecimiento y que él contribuye a producir” (Bourdieu, 1972: 178)*

Alfredo (2013) cuenta que si bien los que vivían afuera tenían locomoción, solo era tres veces a la semana, mientras que los del campamento contaban con un servicio diario de transporte hacia Valparaíso. Él siente que, por parte de la empresa, “*era un poco de egoísmo y por otra parte de que también era riesgo de la empresa porque llevar a una persona que no pertenecía a la empresa y si pudiera pasar un accidente ellos no pudieran hacer cargo de la persona que no era de la empresa*” (L.V, 19/10/13). Betty cuenta que esta diferencia se hacía sentir hasta en los pupitres de la escuela, y la sentían sobre todo los de afuera, más que los de la misma planta. Recuerda una conversación con su cuñado, antiguo habitante de Laguna Verde, donde afirmaba que “*nunca hubo diferencias*”, a lo cual ella respondió: “*si, pero los otros eran los que sentían la diferencia*” (Betty, L.V, 16/10/13).

Esta diferencia se exacerbó con la implementación de una micro exclusiva para los trabajadores, Cecilia recuerda estos momentos de tensión en el campamento, como un hecho exclusivo de los adultos

*“nosotros como chiquillos no veíamos esa división, no la veíamos tanto como la veían los adultos. Nosotros nos juntábamos igual con los chiquillos de afuera y nos veíamos al mismo colegio entonces no veíamos esta división. Si, más cuando ya empezamos a ir a Valparaíso, nosotros teníamos micro particular porque la empresa ponía locomoción a todos los trabajadores, y además a los estudiantes, entonces ahí se empezó a ver un poco más la diferencia. Los de afuera no comprendían por qué la empresa les ponía solamente a los trabajadores. Ellos tenían seguro, que no podían llevar a otra gente, a no ser que fuera la gente de la compañía. Entonces, precisamente la micro era amarilla en este tiempo, por eso nos pusieron “los potos de oro”, [risa] por la micro. Y claro los otros le pusieron “poto de lata” por qué eran micro así de..., no eran particular. Pero más bien fue por eso, la división yo creo que fue más por la locomoción no por el hecho de ellos estén a dentro y nosotros a fuera, no, más bien fue por la movilización [...] entonces ahí se originó lo que era la de “poto de oro y lata”, pero nada más por eso, la relación entre los chiquillos, por ejemplo, nunca hubo, nunca se notó, no, para nada” (Cecilia, L.V, 14/10/13)*

La empresa desarrolla una definición según los mismos principios que los entrevistados, y los antiguos habitantes de Laguna Verde en general. Así, definió los “potos de oro” como: *“los trabajadores que vivían en el campamento y que reservaban su asiento en la locomoción a la compañía.”* (GENER, 2009: 107). Y los “potos de lata” como: *“los pasajeros de la locomoción perteneciente a la compañía que vivían en las afueras del campamento.”* (Ibíd.)

Si bien esta denominación no fue determinante en la reciprocidad existente entre los diversos sectores presentes en la localidad, refleja muy bien las desigualdades existentes entre las personas que trabajaban en la central termoeléctrica y los que ejercían fuera. Condiciones de vida muy dispares, de un lado, niños que trabajaban en los fundos mientras iban a la escuela, como Alfredo y Rodolfo, y otros que pudieron salir a estudiar a Valparaíso, como Cecilia, Ana M. y los hijos de Luis y Ana P.

Betty (2013) asegura que esta distinción entre “poto de oro” y “poto de lata” sigue vigente hasta el día de hoy, aún cuando el campamento y la locomoción particular dejaron de funcionar hace décadas, estas clasificaciones que distinguen a unos y otros siguen vivas en

las concepciones de los laguninos. Así, en la actualidad, la diferenciación entre “potos de oro” y “potos de lata” se estructura en base a la antigüedad de los habitantes en la localidad, “potos de oro” refiriéndose a los habitantes que vivieron durante la época del campamento y “potos de lata” a los habitantes más recientes<sup>6</sup>. Vemos cómo, a partir de lo expuesto, la memoria sigue viva y se va transformando y resignificando con el tiempo, una memoria subjetiva y arbitraria que permite reconstituir la microhistoria de esta localidad.

El contexto histórico, económico y social de la construcción e instalación de la termoeléctrica en Laguna Verde tiene suma importancia en el desarrollo y crecimiento de esta localidad. En efecto, la microhistoria de Laguna Verde se incrusta en la historia global del país y del continente, lo cual influye en las políticas sociales y económicas implementadas por la empresa como la gratuidad de los servicios básicos, las actividades deportivas y culturales, entre otros, son las que quedarán inscritas en la memoria colectiva de los habitantes de Laguna Verde, formando parte de la memoria tanto autobiográfica como semántica de las familias de trabajadores como de los que vivían fuera del campamento.

Es así como luego de haberse instalado y consolidado, la central tuvo que adaptarse a los nuevos paradigmas económicos y sociales.

---

<sup>6</sup> Véase Capítulo IV.

### Capítulo 3: Despoblamiento paulatino de la bahía

Tras haber vivido sus años de auge, tal y como lo describen y lo vivieron sus trabajadores y vecinos, la planta termoeléctrica empezó a experimentar su paulatino descenso económico y demográfico, consecuencia de políticas implementadas por parte de la empresa que conllevará efectos de diferente índole sobre sus trabajadores en particular y de manera general sobre los habitantes de Laguna Verde.

#### A. Transformaciones económicas y sociales en Laguna Verde

La localidad de Laguna Verde, primero, conoció cambios económicos muy importantes a partir de la década de los años 1970. En efecto, frente a los costos que demandaba el funcionamiento de la planta y el campamento, los trabajadores empezaron a ser redistribuidos en distintas plantas termoeléctricas de la región. Una pérdida demográfica a la cual se sumó el cese de actividades tanto de la central El Sauce como del sector agrícola de la bahía.

- Traslado del personal.

El primer cambio a nivel económico fue la desaceleración de la actividad de la planta, conllevando al traslado de muchos trabajadores hacia otras localidades y plantas. Estos traslados, en conjunto con la jubilación de una cantidad importante de sus trabajadores, causaron una caída significativa de la actividad económica en la localidad de Laguna Verde, obligando a muchas personas a trasladarse hacia las localidades aledañas para poder encontrar un sustento económico.

Asimismo, a partir de la década de los años 1970, la central empezó a funcionar de forma esporádica y muchos trabajadores fueron trasladados a la central recién renovada de Ventanas. En efecto, *“Alrededor de 1975 la central Ventanas comienza la construcción de la segunda unidad, la que, debido a su gran capacidad de generación de energía, dejó prácticamente obsoleta la central Laguna Verde.”* (GENER, 2009: 88), obligando a la redistribución de sus trabajadores. Luis (2013) se recuerda de manera latente estos cambios: *“hubo unos cambios,*

*la empresa creó más centrales, en Central Ventanas, y venía también lo otro, que había algunos comunistas acá, curiosamente para no echarlos, los trasladaron a diferentes puntos, o sea los separó.”*. Estos cambios coincidieron, como lo menciona Luis, con los años de mayores cambios políticos que conoció Chile en el siglo XX, tanto por la ascensión de Salvador Allende al poder como el golpe de Estado de Augusto Pinochet. Laguna Verde durante esta fase política muy agitada estaba conociendo cambios económicos muy importantes lo cual tuvo repercusiones en los distintos sindicatos presentes en la empresa.

Para Luis estos traslados fueron debidos a los ideales políticos de sus colegas de la época, mientras la empresa lo justificó por asuntos económicos: redistribuir la fuerza laboral en todos los puestos disponibles a lo largo del país. Sin embargo, *“En Laguna Verde hay registros de esos días en que se mencionan algunas detenciones de trabajadores, ya fuera porque hubieran pertenecido a algún partido político proscrito en esos años o por violar el toque de queda impuesto por el régimen militar.”* (GENER, 2009: 88).

Es así como cuando la central de Laguna Verde se detuvo parcialmente, la empresa tomó la decisión *“que mejor viniera un bus a buscar a los trabajadores y fuera un grupo grande a trabajar a central Ventanas [...], y parte de este personal lo derivaron a la central Ventanas, y jubilaron allá”* (Luis, L.V, 20/10/13), y el personal que se quedó trabajando en la central de Laguna Verde

*“se ocupó para hacerle buenas reparaciones a la central, porque como toda máquina, van fallando, entonces empiezan a tapar los hoyos. Entonces decidió que había que repararla, y trajo material, trajo de todo y ocupó el mismo personal para hacer las reparaciones correspondientes”* (Ibíd.).

Si bien muchos trabajadores fueron reasignados a la central de Ventanas, ellos seguían viviendo en el campamento de la localidad de Laguna Verde. La empresa se encargaba entonces de procurar el transporte para todo su personal, un traslado de Laguna Verde hacia Ventanas, y así llegaba *“un bus a buscar a los trabajadores y fuera un grupo grande a trabajar a central Ventanas”* (Ibíd). Esto demuestra que la población, a pesar de no seguir trabajando en la central de Laguna Verde, seguía viviendo en el campamento de la planta.

Los habitantes del campamento recuerdan que el cambio de la termoeléctrica de carbón a gas marcó el fin de la actividad productiva de la localidad, y con ello el desalojo del campamento provocando el despoblamiento de la localidad. Así, según Cecilia,

*“se murió la planta, se murió en el sentido que de carbón cambió a otro combustible entonces no necesitan más de doce personas, por lo general son chiquillos de acá, trabajadores antiguos y todavía no han jubilado que han venido de generación en generación. Por ejemplo, hay chiquillos que son amigos míos, que sus papás trabajaron acá y después pasaron ellos a trabajar, entonces es más o menos la gran cantidad de los que están acá, son chiquillos que quedaron después de la generación de nuestro papás, y hay otros chiquillos que son nuevos, no los conozco, deben ser de otros lados”* (L.V, 14/10/13).

Estos cambios y falta de productividad de la planta indujeron el traslado del personal y al posterior desalojo del campamento “Chilectra”, lo cual provocó, en conjunto con otros acontecimientos, profundos cambios económicos para la localidad de Laguna Verde.

- El fin de la central El Sauce

Otro acontecimiento, que tuvo consecuencias en la actividad económica de la bahía fue el cierre de la central El Sauce. La pequeña central, que en su periodo de auge no contaba con más de 30 trabajadores, había llegado, en los años 1960, a un número mucho menor de personal. Esto se produjo,

*“A raíz del sismo ocurrido el 8 de julio de 1971, las casas del campamento El Sauce sufrieron grietas en las paredes y, como muchas de ellas se encontraban a punto de caer, fueron inmediatamente desalojadas. La compañía ordenó una inmediata inspección para la determinar los requerimientos que demandaría la reparación del resto de las casas en las que los trabajadores siguieron viviendo.”* (GENER, 2009: 88).



Luego, alrededor de los años 1975, la central de El Sauce funcionaba de manera discontinua, según GENER, debido a la falta de agua en el estero El Sauce y los altos costos asociados a su funcionamiento.

En un testimonio anterior de Cecilia, menciona la planta hidroeléctrica Turbinas, en el valle de El Sauce, en la cual su padre fue el último en trabajar. Asimismo, ésta dejó de funcionar y fue vendida en la década de los años 1980<sup>7</sup>. El final de esta planta hidroeléctrica, asociada a la paulatina desaceleración de la actividad productiva de la planta termoeléctrica, tuvo un impacto económico muy fuerte sobre la localidad de Laguna Verde, provocando la desaparición de gran parte de la actividad económica de la bahía.

- El ocaso de las actividades agrícolas

Paralelamente al cierre de la central El Sauce y la significativa disminución de la producción de la planta de Laguna Verde, la localidad también sufrió los cambios que el sector agrícola estaba viviendo a nivel nacional. En efecto, frente al proceso de urbanización y profesionalización que se estaba experimentando en el país, el sector agrícola empezó a sufrir una caída demográfica. Como lo demuestran los censos de población de Chile realizados en los años 1952 y 1982, la población rural de la provincia de Valparaíso conoció un caída del 458%, mientras la población urbana de la misma provincia subía en un 65%. Todos los habitantes de la localidad de Laguna Verde recuerdan el periodo glorioso de la agricultura en la bahía, las chacras y las posadas, pero todos recuerdan también el despoblamiento de los campos y la migración de los jóvenes hacia las ciudades.

Rodolfo explica el por qué de esta migración:

*“porque ahora murió la agricultura en Laguna Verde, no hay agricultura ahora. Allá, plantaban, te sembraba de todo, en lo cual mira toda esa gente antigua que trabajaba antes en el campo se fue muriendo, y nosotros los cabros jóvenes para dónde fuimos: para la ciudad. No quisimos, porque era muy sacrificada y muy mal pagada, ese es el problema,*

---

<sup>7</sup> No se encontraron las informaciones respecto a los nuevos propietarios. Hoy la central está abandonada.

*sino, habría sido bueno, encantado nos habríamos quedado, pero no. Y a veces también no había que comer, cuando eran tiempos malos, esos tiempos fueron muy duros, para el año 40, yo nací el 45, era muy duro esos tiempos, no había que echarle a la olla, entonces tenía que salir a trabajar uno, bueno todos mis hermanos trabajaban” (L.V, 19/10/13).*

En efecto, frente a los cambios sociales y económicos que está conociendo Chile, y de manera más específica la región de Valparaíso, la población rural se ve atraída por trabajos con mejores condiciones y salarios. En efecto, a partir de los años 1930, se consolidó el proceso de industrialización en Chile, atrayendo cada vez más mano de obra rural hacia las ciudades. *“En 1970, la industria, al tiempo que generaba un 27% del PGB, empleaba más del 25% de la mano de obra. De este modo, puede comprenderse la industria como un factor de atracción de migraciones rurales.”* (Geisse y Valdivia, 1978 :21). En el caso particular de Laguna Verde, una localidad aislada geográficamente, los trabajadores agrícolas se relacionaron directamente con la modernidad e industrialización a través de la termoeléctrica. Así, las personas que vivían de la agricultura pudieron ver y observar de manera directa las condiciones de vida, de enseñanza, de trabajo mejores que las suyas, sembrando en ellos las ganas de cambiar sus condiciones y alcanzar esta mejora.

Frente a los cambios en la sociedad, el trabajo del campo no seguía y no sigue atrayendo a los jóvenes, ya que esta labor conlleva mucho trabajo, una difícil calidad de vida y remuneraciones bajas.

Es así como, Laguna Verde se enfrentó a fuertes transformaciones económicas y sociales durante la década de los años 1970, las cuales se implementaron en la década siguiente con la desocupación del campamento y el fin de los beneficios sociales otorgados por la empresa. siendo una de sus consecuencias directas más profundas el despoblamiento paulatino de la bahía.

#### B. 1970-1980: desocupación del campamento

Es a partir de los años 1970, que se empieza a despoblar la planta termoeléctrica, en efecto, *“A mediados de la década del 70, debido al alto costo de operación que había alcanzado, la empresa estuvo obligada a evaluar la productividad de la central Laguna Verde en relación con Renca y Ventanas.”* (GENER, 2009, 88), por lo tanto, durante esta década se empezaron a esfumar los años gloriosos de la localidad, vividos y sentidos así por sus habitantes. De esta manera, por el alto costo en la producción de electricidad la planta empezó a producir cada vez menos, obligando a la compañía a trasladar muchos de sus trabajadores hacia otras plantas de la región. Estos traslados implicaron el despoblamiento del campamento situado en el plano de la localidad. La misma compañía explica este proceso de la siguiente manera:

*“A fines de la década de los años 70, la central Laguna Verde sólo funcionaba esporádicamente, motivo por el cual el campamento empezó a desocuparse paulatinamente. Muchos trabajadores solicitaron su traslado a Valparaíso. En ese entonces la Compañía Chilena de Electricidad aún no se dividía en distintas filiales, por lo que el traslado interno de los empleados en la compañía era posible.”* (GENER, 2009: 89).

Rodolfo sintió muy fuertemente esta disminución demográfica, *“mira, Laguna Verde, esto murió en el 70 y tanto, por ahí murió Laguna Verde, cuando se fue Chilectra, se llevaron todo el personal de Chilectra, en lo cual nosotros terminamos vendiendo un cuarto mensual de carne después de...”* (Rodolfo, L.V, 19/10/13).

- La devolución de las casas del campamento

Betty (2013) recuerda que, si en el 1975 había 70 trabajadores, antes existía el doble, según ella, en 1981, la planta detuvo su actividad de manera permanente, ya que mantener al personal era muy caro; en efecto antes trabajaban con carbón traído de Lota, y este resultaba muy caro. A medida que fueron pasando los años, el campamento se desocupó de manera completa y, según la compañía, fue solamente en el 1986 que se propuso, de manera oficial, vender las casas; sin embargo, las casas estaban desocupadas desde hace varios años. Luis y Ana P. (2013) aseguran que en 1980 les pidieron que entregaran la casa que ocupaban en el campamento. Es así como *“cuando la compañía dijo “vamos a tener que lamentablemente*

*tener que pedir las casas a todos”, entonces yo ya había comprado este sitio, lo habíamos comprado a precio huevo entre varios la compramos, una parcela completa y la subdividimos.” (Luis, L.V, 20/10/13)*

Según GENER (2009), en el año 1986, la empresa anuncia de manera oficial su intención de vender las casas del campamento,

*“En esa época las casas estaban desocupadas en su totalidad, por lo que la iniciativa fue bien recibida. En una circular emitida por la Gerencia General, con fecha 5 de febrero de 1986, se indica: “se informa a todo el personal que se ha procedido a iniciar el proceso de venta de las viviendas del ex-Campamento de la Central de Laguna Verde a los trabajadores y ex trabajadores...” La prioridad para la opción de compra se determinó según las necesidades y la situación socioeconómica de los trabajadores: 1a prioridad: Trabajadores de la central, casados con hijos y sin casa. 2a prioridad: Trabajadores de la central que no tuvieran casa. 3a prioridad: Trabajadores de la central que tuvieran casa. 4a prioridad: Personas externas a la compañía. La venta de las viviendas permitió incorporar el antiguo campamento a la comunidad lagunina, quedando en sus casas el recuerdo de los años vividos allí, agrietando las paredes de su memoria.” (GENER, 2009: 89).*

En la cita anterior se puede observar que Laguna Verde, para la empresa, estaba dividida, que la población trabajadora de la planta se encontraba fuera de la comunidad lagunina, y que, gracias a la compra de las casas por parte de los trabajadores y sus familias, este campamento iba finalmente a poder incorporarse al resto de la localidad. Una visión que se instala en la contradicción sentida tanto por los habitantes del campamento como los de afuera. En efecto, para los del campamento, ellos no eran diferentes a los demás, si bien tenían más ventajas no sentían que fuesen excluidos de esta comunidad lagunina, y en cuanto a los afuerinos, si bien sentían las diferencias, tampoco se sintieron muy ajenos a los beneficios entregados por el campamento y la compañía, ya que pudieron acceder directa o indirectamente a estas ventajas (agua, luz, actividades). Existe una contradicción en los discursos, un sentimiento de demarcación asociado a unas ganas de pertenencia a la comunidad, tanto para los de adentro como para los de fuera de este campamento.

Es así como Ana M. con su familia tuvieron que salir del campamento: *“nosotros estuvimos*

*a fuera porque se cerró este campamento, lo cerró la compañía porque la industria quedó de emergencia. [...] esto se tapió, todo esto se tapió, todas las casas tapiadas, cerradas”* (L.V, 17/10/13), Cecilia también recuerda este momento:

*“la mayoría de la adolescencia la tuve acá y después cuando vendieron acá el campamento, justo mi papá estaba en la otra planta, en Turbinas, no sé si escuchaste hablar, que es para El Sauce, mi papá fue el último que estuvo a cargo de allá, en Turbina, entonces cuando vino la venta, que la planta vendió las casas, no encontramos casa acá en Laguna Verde, así que tuvimos que irnos a Valparaíso, a arrendar más que nada, porque mi papá la idea era quedarse acá pero allá no duramos mucho.”* (L.V, 19/10/13),

Aquí el recuerdo es confuso en relación con el periodo comprendido entre el desalojo y la venta. En efecto, en un primer momento se desalojaron las casas, obligando a algunos trabajadores a migrar hacia otras ciudades y así poder conseguir una casa en arriendo. Es así como la familia de Cecilia, en un primer momento debe dejar su casa en el campamento y un par de años más tarde pudo acceder a la compra de una casa en el antiguo campamento, gracias al estatuto de trabajador de su padre.

Paralelo a la desocupación de las casas del campamento, la empresa empezó a finalizar, poco a poco, con los beneficios sociales entregados a sus trabajadores.

- El término de los beneficios entregados por la empresa.

Lo que tuvo más impacto en el recuerdo y la memoria colectiva de las familias de los trabajadores de la empresa fue el cese paulatino de los beneficios socioeconómicos entregados a su personal y familia, para Ana P., esto se relacionó directamente con los costos de estos beneficios para la empresa

*“y significó mucho más gasto cada vez porque las familias eran tan grandes, el consumo en electricidad, el mantener el agua potable, y tenerle una micro a todos los estudiantes, no..., ya eran dos, empezaron a ser dos buses, uno exclusivo de los estudiantes y uno para los adultos”* (Ana P., L.V, 20/10/13).

Y así empezaron a desaparecer los servicios básicos entregados por la empresa: *“entonces ya cuando se acabó la planta, vimos que no había consultorio acá, no había el lugar físico y en una carpa traían al médico, la atención básica”* (Cecilia, L.V, 14/10/13). En este instante, vieron estos derechos y beneficios desaparecer lo que empeoró su situación económica, llegando al punto de quedar en igualdad de condiciones con los afuerinos al campamento. Para muchos de los habitantes del campamento la gran diferencia que existía entre los de afuera y los de adentro eran los servicios entregados, *“te puedo decir con la diferencia de la gente de afuera, con la gente que vivíamos en el campamento en lo que es salud, para la gente de afuera ha mejorado, pero para nosotros a lo mejor no”* (Cecilia, L.V, 14/10/13).

Servicios que no eran dispensados, o de manera muy precaria, fuera del campamento, tales como la salud y la educación, obligando a los afuerinos a acudir a los servicios de la empresa, aunque no participaran de ella,

*“te prestaba atención, después como en el año 70, por ahí, se formó el policlínico acá afuera, en la parte de afuera, entonces ahí ya hubo más atención, más directa a la población de afuera, bueno y a la vez también después se terminó la de la empresa y todas las personas de la empresa acudían a atención acá al policlínico de afuera”* (Adolfo, L.V, 23/10/13)

Es así como el campamento y la bahía empezó a despoblarse como consecuencia del cese de una actividad regular, y otro beneficio social entregado por la empresa fue cancelado: la locomoción. *“Cuando nos fuimos todos de la empresa, el recorrido particular empezó a aumentar, y se terminó el recorrido de la empresa, ¿Por qué?, porque la empresa tomaba solamente a los trabajadores que vivían afuera, y quedó vacío el campamento, vacío, totalmente vacío.”* (Luis, L.V, 20/10/13)

Por lo tanto, el cese de la entrega de servicios de salud, de educación, recreativos, y de locomoción, en conjunto con el cese de la actividad económica regular de la empresa afectó a la localidad en su conjunto, ya que todos los habitantes de Laguna Verde tenían acceso a estos directa o indirectamente.

La “época de oro”, como suelen recordar los habitantes, terminó conllevando un abandono económico y social de la localidad costera. Sin embargo, con la venta de las casas del campamento, la localidad volvió a poblarse, en la mayoría de los casos, por los mismos laguninos que, años antes, tuvieron que migrar hacia Valparaíso y sus alrededores.

- El retorno tardío a Laguna Verde

La localidad, tras ver una cantidad importante de su población migrar, se encontró demográfica, social y económicamente inactiva y deshabitada. Sin embargo, con la puesta en venta de las casas del campamento de “Chilectra”, la localidad logró recuperar una parte de su población, Cecilia cuenta: *“Creo que tiene que haber sido un año que estuvimos en Valparaíso y mi papá volvió, arrendó casa acá, hasta que salió a la venta las casas y se las vendieron a los mismos trabajadores de acá, así que ahí retomamos”* (L.V, 14/10/13). Los antiguos trabajadores y sus familias fueron prioritarios al momento iniciarse la venta de las propiedades, muchas de estas familias anhelaban volver a vivir en la bahía, como cuentan Cecilia y Ana, quienes tuvieron que irse a vivir a Valparaíso. Asimismo, una gran parte de los antiguos trabajadores como también los habitantes de Laguna Verde, como Rodolfo y Alfredo, que debieron migrar de la localidad volvieron a vivir a la bahía por la tranquilidad que otorga el lugar. Cabe destacar que la planta termoeléctrica de Laguna Verde no cerró, solamente se transformó en una planta de emergencia, tal como nos contaron Luis, Cecilia y Ana M., quedando preparada ante un eventual fallo de los demás sistemas eléctricos.

De esta forma, la empresa, al momento de poner a la venta las casas ubicadas en el antiguo campamento puso algunas condiciones y prioridades para sus trabajadores actuales y jubilados, como enunciado en la circular emitida por la empresa en 1986 citada previamente.

Ana M. recuerda este proceso de compra-venta y sus condiciones, nos contó

*“como a los 15 años, la compañía dijo que vendía las casas, primeramente, a los que no tenían casas, a los trabajadores de la industria. Primeramente, a los que no tenían casas, y se las dieron, se las vendieron a bien buen precio, bajo, bajo porque estaban tapiadas las*

*casas, abandonadas, tantos años, 15 años o más. Y ahí ya tocó mi hijo, porque él no tenía por SERVIU<sup>8</sup> por nada, no tenía que tener nada, tenía un terreno, lo pasó a mi hija, se lo pasó a nombre de ella, y como que él no tenía nada, y el tocó casa. Después, los que trabajaban acá, estaba trabajando Patricio [su hijo] [...] y después de eso, como que daban casas, y entraron los jubilados, ahí entró mi viejo, nos quedamos en esta casa, así que como a los 18 años volvimos por acá, de nuevo, nosotros” (Ana M., L.V, 17/10/13)*

Tras esta declaración de venta de las casas por parte de la empresa, se empezaron a vender las diferentes infraestructuras de la planta a particulares, así como la escuela, tal como recuerda Cecilia (2013) la venta del edificio de la escuela a un particular.

Estas ventas de infraestructura no fueron aprovechadas económica o socialmente por la comunidad o los particulares que las adquirieron. Asimismo, tanto la escuela, como el antiguo policlínico quedaron abandonados, al igual que muchas de las casas. Frente a la falta de desarrollo económico en la localidad, esta se convirtió en un pueblo-dormitorio, donde la mayoría de las familias viajan hacia Valparaíso y otras ciudades aledañas para poder desarrollar su actividad económica, y acceder a los servicios sociales.

La localidad de Laguna Verde conoció su mayor desarrollo y auge entre las décadas de los años 1940 y los años 1960; sin embargo, a partir de los años 1970, debido a varias causas, entró en un periodo de declive. Esta desaceleración de la actividad tanto de la planta como de la central El Sauce y también del sector agrícola, aceleró el proceso de despoblamiento y empobrecimiento de la bahía. Laguna Verde perdió las actividades que alguna vez le otorgaron su riqueza, tanto económica como social. A pesar de conocer este vacío demográfico, social y económico, la antigua población de Laguna Verde, volvió -en parte- a instalarse y vivir de nuevo en la localidad, recordando para siempre la época de “oro” que vivieron décadas antes.

---

<sup>8</sup> SERVIU: Servicio de Vivienda y Urbanización



## Capítulo 4: Situación actual de la bahía.

La localidad de Laguna Verde vivió varios cambios a lo largo de su historia. Su historia más reciente, asociada a la planta termoeléctrica instalada en los años 1930, se caracteriza por su densidad en cuanto a los hechos y cambios vividos. Es así como la localidad pasó de ser un lugar de vivienda a un pueblo-dormitorio, con una población de larga data nostálgica de un tiempo pasado mitificado. En efecto, sus habitantes más antiguos, hoy, añoran aún el recuerdo de la época de “oro” de la bahía, dificultando así su relación con la actual realidad.

### A. Transformación en pueblo-dormitorio.

Tras los cambios vividos por la planta termoeléctrica, la realidad social, cultural y económica de la localidad se vio trastocada. Con el regreso de una parte de la población a la parte plana de Laguna Verde, esta volvió a poblarse. Sin embargo, Laguna Verde se convirtió en un pueblo-dormitorio ya que las actividades económicas y sociales quedaron circunscritas al comercio y actividades forestales, obligando a sus habitantes a buscar oportunidades laborales fuera de la bahía. Si bien la localidad siempre fue aislada por razones geográficas, la empresa paliaba los distintos temas sociales y culturales que las autoridades estatales y políticas no cumplían, otorgando así una vida local y comunitaria a Laguna Verde. Con la desaparición de la empresa en estos dos planos, la localidad se vio enfrentada a muchos problemas de orden doméstico y social como el transporte, el sistema de alcantarillado, la salud, entre otros, desintegrando la vida social, económica y cultural del poblado. Cecilia nos explica que el sistema de transporte se ha deteriorado mucho a partir de los años 1990, con problemas de regularidad y calidad en el servicio:

*“antiguamente las micros eran grandes y cómodas ahora son micros más chicas y venimos así [apretados] [...] por ejemplo se sube un curso de chiquillos con mochilas y sube el curso y la mitad de la gente queda copada, y eso es lo que alega la gente de acá también. Por ejemplo, en esta época [Octubre] gente que trabaja, ya quiere venirse temprano y resulta que no puede llegar a la casa temprano porque se le pasa una micro, otra micro, tiene que*

*esperar dos o tres horas porque el bus pasa lleno, una lata, y cansados” (Cecilia, L.V, 14/10/13).*

A este problema de transporte se sumó el problema de alcantarillado de las casas antiguas del campamento “Chilectra” frente al cual ninguna autoridad responde, y donde los mismos habitantes tienen que encontrar soluciones

*“arriba donde vive mi hijo, alto, por este mismo camino, pero todos, todos viven allí, todas las casas ocupadas. Entonces ellos tienen un comité y han trabajado mucho, hicieron una ramada para el 18, y con toda esa plata, arreglaron su alcantarillado, todos juntos ahí, y después hicieron la pavimentación. Y estos dicen que no se puede hacer porque para pavimentar este camino, hay que hacer primero el alcantarillado. Pero aquí lo que pasa es, en este block, vivimos dos no más, porque el resto es gente de paso. Fines de semana largo, llegan, a veces, unos, otros no, en el otro del primero, vive una persona, y mi sobrino, que pasa trabajando.” (Ana M., L.V, 17/10/13).*

Situaciones que vive la mayoría de las personas que habitan en Laguna Verde y que, tras la ida de los trabajadores de la planta, se convirtió en un pueblo-dormitorio y de veraneo, quedando deshabitado el pueblo en ciertas épocas del año y durante la mayor parte de la semana. Es así como se empezó a desarrollar la venta de parcelas para la construcción de casas, en su mayoría de veraneo, aumentando el efecto de pueblo-dormitorio. Asociado a esto, la ausencia de autoridades tanto regionales como municipales, que tienen abandonada la localidad, y sobre todo la falta de oportunidades laborales en la bahía, han obligado sus habitantes a buscar sustento económico en los alrededores de Laguna Verde, como Ana M. (2013) menciona: *“esta laguna se llena de gente, se llena de pobladores, mucho, mucho, pero en cuanto a trabajo no hay, si todo el mundo se traslada para ir al trabajo, hasta a Santiago se van a trabajar”*. A partir de lo anterior, podemos plantear que todos estos procesos ocurridos en la localidad de estudio convirtieron poco a poco a la localidad en un pueblo-dormitorio.

- Venta de parcelas

Como hemos señalado, tras el cierre de la planta de emergencia y el consecuente desalojo de las casas del campamento, muchas de las personas que vivían allí y en sus alrededores quedaron sin hogar. En los años anteriores vimos que un sector de la parte plana de Laguna Verde, perteneciente a la Fundación Otaegui, fue ocupado ilegalmente por habitantes de la laguna, instalando en esos sitios sus viviendas. Asimismo, la toma preexistente, en conjunto con el alza de la demanda para comprar terrenos destinadas a viviendas permanentes o secundarias, implicó el desarrollo de la venta de parcelas en toda la parte alta y baja de la localidad. Estas ventas empezaron a aumentar hasta llegar a lo que se conoce hoy en día como el negocio de la venta de terrenos. Cecilia nos explica que

*“aquí había personas que no tenían su hogar, no tenían casa, no tenían sitio, no tenían dónde, no querían irse de Laguna verde, esa es la cosa, entonces hubo personas que se aprovechó de eso y se formó un comité habitacional acá donde se hicieron todo lo legalmente posible para que acá se hiciera una población. Ya se habían vendido las casas hace tiempo ya, estoy hablando después de eso, ya se pobló más, estaba más poblada Laguna Verde [...] pero había mucha gente que estaban sin casa, los chiquillos jóvenes que ya crecieron no tenían donde vivir, no querían irse de Laguna, se formó ese comité habitacional con características de allegados” (Cecilia, L.V, 14/10/13).*

Muchos de los habitantes de Laguna Verde denuncian la adjudicación ilegal de terrenos por parte de algunas personas que, según ellos, no son oriundos de allí, acelerando el proceso de poblamiento de la localidad.

*“entonces pueden venir a tomarse terreno. Venían de Santiago, de otras partes, de San Bernardo llegaron a vivir, y otros de Valparaíso, algún diputado socialista, fue y buscó gente, se trajo hasta unos mapuches, cuatro familias mapuches, otro se trajo como tres familias peruanas creo que es. Así llegaron entonces y cada uno dijo, “ahí toma éste”, lo cerraron, lo pusieron a nombre de ello, y otros más vivos, se habían tomado, ponle tú, 10000 metros, lo parcelaron en cuatro, y le vendieron, ellos, personalmente, “ya, yo cerraré este sitio, te cuesta tanto” y se lo vendieron a otros, así hubo dos o tres vecinos que hicieron eso.*

*Entonces la gente, dice “este no me lo tomé, lo compré” Así creció eso, y los alcaldes hicieron la vista gorda “si tienen limpio, no importa, cierren, y manden su número de sitio, póngale número, nosotros le vamos a poner luz”, le pusieron luz, y cada uno paga el derecho a basura, para que le retiren la basura” (Ana P., L.V, 20/10/13).*

Esta misma situación es relatada por Cecilia, afirmando que una persona

*“empezó a ver, a cerrar terrenos, y a vender terrenos no siendo dueño de los terrenos, y empezó a cerrar los terrenos y los vendió, así empezó a poblarse allá, con la mala suerte que él mismo empezó a publicar, y llegaron gente de otros lados. Se instalaron acá y empezaron a hacer lo mismo, me entiende, ya el sitio de al lado se lo tomaban y lo vendían, porque nadie era dueño, nadie con documento. Hasta la actualidad, son muy pocos los que tienen el papel, y todo legal, los demás están así con la incertidumbre de que un día vengan y le diga "ya Ud. muestre los papeles". Venga esta cosa de la regularización y les quiten terrenos, si pueden pagar la cantidad de terreno que tienen bien, si no, van a tener que achicar las propiedades” (Cecilia, L.V, 14/10/13).*

Este escenario constituye uno de los grandes problemas con el cual tiene que lidiar la Municipalidad de Valparaíso, la cual es propietaria de gran parte de los terrenos tomados en el plano de Laguna Verde, tal como los relatan numerosos artículos de diarios de la región<sup>9</sup>. Sin embargo, nada se ha hecho al respecto y siguen vendiéndose numerosos terrenos a veraneantes, sin ninguna seguridad legal sobre el propietario real de ellos.

Adolfo relata su experiencia laboral asociada a este negocio:

*“yo trabajé hartos años con un caballero que llegó acá y empezó a vender terrenos, entonces yo trabajaba con él y nosotros hacíamos los cercos, limpiarlas, hacer las mediciones, limpiar las parcelas, entonces en eso trabajé, bueno ahora, dejé este trabajo, y me salió una pequeña jubilación de los años que trabajé” (L.V, 23/10/13).*

---

<sup>9</sup> Ver anexos n°2 y n°3

En este contexto de venta acelerada de terrenos, la localidad de Laguna Verde se ha vuelto a poblar, pero en su gran mayoría se pobló de personas ocasional, tal como lo presenta el informe del CSI (Centro de Investigaciones Sociológicas de la Universidad de Valparaíso), presentado en la introducción, sin embargo, no se desarrolló ninguna actividad económica permanente perenne, convirtiendo así Laguna Verde en un pueblo-dormitorio, donde existe un tejido social o cultural fracturado. En efecto, según los mismos habitantes, la localidad está dejada a su suerte, abandonada por las autoridades.

- Autoridades municipales ausentes

Si bien Laguna Verde se sitúa a menos de 20 minutos del cerro de Playa Ancha de Valparaíso, esta localidad se caracteriza por la falta de infraestructura. Si bien cuenta con una Posta de Salud, una cancha de tierra y un par de sedes de juntas de vecinos, esta localidad se ve y se siente muy abandonada. Y no hace falta más de 10 minutos conversando con sus habitantes para que confiesen su sentimiento de abandono por parte de las autoridades municipales, a pesar de tener una subdelegación municipal encargada exclusivamente de ellos, un delegado que, según los laguninos no responde a las necesidades de la localidad:

*“porque aquí tiene un delegado, pero resulta que el delegado no es de acá, es de Valparaíso, y lo ideal sería que con una persona que sea de acá y que conozca el lugar y estar ahí, ir a los sectores, a ver los lugares, las necesidades, ir a dar una vuelta, y decir "no, ahí falta eso, y yo voy a luchar para que coloquen el resto de alumbrado que falta, para los lugares que se necesita", entonces eso falta, que el delegado este acá, que visite los lugares, para que uno pueda luchar para lograr eso.”* (Alfredo, L.V, 23/10/13)<sup>10</sup>.

Ana M. (2013) nos resume el contexto de la siguiente manera: *“es un pueblo sin dios ni ley, pues mijita, nadie se preocupa de este pueblo, el alcalde brilla por su ausencia”*, Betty (2013) también llega a las mismas conclusiones: *“somos el patio trasero de Valparaíso”*, en base a esta aseveración se podría asegurar que Laguna Verde es literalmente el patio trasero de

---

<sup>10</sup> Cabe mencionar que hasta el momento de la redacción de esta investigación no he recibido ninguna respuesta por parte de aquella delegación a mis solicitudes de entrevista.

Valparaíso con la inauguración, durante el trabajo de terreno efectuado en Octubre 2013, de un vertedero en las cimas de los cerros que bordean la bahía. Un vertedero mostrado por la alcaldía como el símbolo del desarrollo. Betty (2013) afirma que *“la municipalidad no considera presupuesto para Laguna Verde”*, situación que relaciona con el hecho que Valparaíso es una ciudad muy dispersa, a la cual le falta recursos.

Esta falta de apoyo por parte de la municipalidad es sentida por sus habitantes sobre todo en el ámbito de la salud. Laguna Verde cuenta con una posta de salud rural, a la cual acude una vez a la semana un médico, y el resto de la semana atiende personal paramédico.

*“Encuentro que hay un poco de falta de las autoridades de preocupación de Laguna Verde, porque deberíamos tener más avances, sobre todo en la salud [...] porque acá no tenemos un médico estable. ¡Pucha! han fallecido personas por causa, de que no tenemos ambulancia. Porque, que llegue una ambulancia de Valparaíso para acá, los medios son muy lejos, muy lejano, entonces no hay rapidez para llevar una persona que está grave y llevarla hasta Valparaíso, entonces hay que esperar que llegue la ambulancia. Y a veces está ocupada, entonces no llega a la hora que se necesita. Entonces eso nos falta, tener un médico que esté estable acá, porque tiene que ir a Valparaíso, y acá mandan muchos médicos que están recién estudiando entonces no tiene mucha confianza de repente con ellos, porque a uno le da un calmante, le da una pastilla y con esto se le va a pasar, pero de repente las enfermedades son más graves”* (Alfredo, L.V, 23/10/13).

Cecilia, ella, compara el sistema actual con lo que tenían los trabajadores de la empresa en su periodo de auge:

*“te puedo decir con la diferencia de la gente de afuera, con la gente que vivíamos en el campamento en lo que es salud. Para la gente de afuera ha mejorado, pero para nosotros a lo mejor no, porque nosotros siempre tuvimos policlínico en la planta donde estaba la gruta [...] tenían la matrona, le decíamos practicantes, antes no eran paramédicos, eran practicantes. Entonces teníamos todo lo que era salud, nunca tuvimos problema de eso, entonces ya cuando se acabó la planta, vimos que no había consultorio acá, no había el lugar físico y en una carpa traían al médico, la atención básica y eso ha ido avanzando*

*porque esta la posta ahora, a pesar que hay muchas necesidades en la posta, necesitan un médico que esté constante, la ambulancia que tampoco la han podido conseguir” (Cecilia, L.V, 14/10/13).*

Asimismo, ella reconoce que desde que se cerró el policlínico de la empresa, el tema salud ha ido mejorando con la instalación de la posta, sin embargo, Cecilia, en conjunto con Ana M., Ana P. y Adolfo, todos afirman tener una atención que falla en cuanto a la salud en Laguna Verde.

Los habitantes de la localidad costera también observan la ausencia de las autoridades municipales en el ámbito vial, sobre todo en relación con la mantención y pavimentación de los caminos y el desarrollo del transporte. En efecto, si bien el camino de la cuesta, acceso principal para llegar a Laguna Verde, está pavimentado, el camino principal, donde se encuentra la mayoría de los negocios, donde pasa el recorrido de la micro y la mayoría de los autos veraneantes es de tierra. Ana M. (2013) se enoja, al igual que la mayoría de los habitantes de Laguna Verde encontrada a lo largo del trabajo en terreno: *“este camino que es el principal, tan malo que es, pésimo, lo único que está faltando es pavimentarlo”*, Adolfo llega a las mismas conclusiones *“y bueno ahora ya, por lo menos tenemos alumbrado público, todavía falta que pavimenten las calles, sobre todo que hay calles que todavía no tienen, o sea tierra todavía”* (L.V, 23/10/13).

De esta forma, una de las principales reivindicaciones del comité de la localidad es la pavimentación y la mejora del transporte público. En efecto, Betty (2013) nos resume la situación afirmando que los compromisos de la municipalidad no se cumplen, *“muchas promesas, poca acción”*, lo que genera una molestia en la gente, por esta falta de compromiso político a largo plazo y no solo en tiempo de elección.

Además, señala que personas que llegaron hace aproximadamente cinco años a Laguna Verde se están movilizand, y realizaron un catastro de todos los problemas de L-V. Problemas, que como relata, existen hace mucho tiempo y siempre vuelven a ser centro de las reivindicaciones: el problema de la Armada con los pescadores, que inmovilizan la actividad

pesquera en la bahía para realizar ejercicios de entrenamientos. Existe una venta excesiva de terrenos sin regulación, los que carecen de agua y luz y sin ninguna posibilidad de instalarlos. El problema de las tomas que lleva años. Eran tomas de casas aisladas al inicio, pero con la pavimentación del camino las tomas se intensificaron, sobre todo en el plano. La toma más importante se sitúa en los terrenos de la Fundación Otaegui, pero también en el estero y cerca del mar, personas que con las subidas del mar o del estero demandan la acción de la autoridad, aunque estén en un sitio tomado. El transporte público tiene muy poca frecuencia durante la baja temporada del turismo. Otra demanda se relaciona con las vías de comunicación que no llegan a todas las partes de Laguna Verde, por ejemplo, a los cerros. Son muchas problemáticas nuevas que van apareciendo o que se consolidan con el tiempo frente a la nula actuación por parte de las autoridades, concluye Betty (2013).

Muchos de los habitantes de Laguna Verde con los cuales conversamos y nos hemos relacionado, afirman que la muestra más fehaciente de la falta de compromiso con la localidad es el hecho que las autoridades no acuden a las invitaciones realizadas por las organizaciones sociales a los eventos que organizan. Betty (2013) nos cuenta que, para la entrega de la Escuela de Laguna Verde por parte de Bienes Nacionales, el alcalde tenía que asistir, el 8 de octubre del 2013, pero no apareció. Cecilia (2013) también relata varios acontecimientos en los cuales se invitó a la autoridad municipal sin obtener un resultado positivo. Sin embargo, afirma que esta situación depende mucho de las personas que estén de turno, tanto de un lado como del otro.

La entrevistada se refiere acá a una expresión de la memoria autobiográfica, ya que su padre fue, durante años, el presidente del sindicato, alcanzando logros importantes para la localidad de Laguna Verde en la década de los 1990, *“yo me acuerdo cuando mi papá fue dirigente de la Junta de Vecinos, fue el presidente [...] por eso te digo depende de los dirigentes y de tener la compatibilidad con las autoridades, si no hay ese complemento no vas a conseguir nada, te lo digo por experiencia”*. Cecilia (2013) concede que desde que se fue la termoeléctrica las condiciones han ido mejorando, dando el ejemplo de la pavimentación de la cuesta, de la calle, el agua... sin embargo concluye afirmando que *“hay mucho que hacer, por ejemplo, la educación, la salud, la locomoción”*, tres elementos que estaban en manos



de la empresa hasta la década de los 1980 y que nunca lograron desarrollarse de manera satisfactoria para la población.

A partir de lo planteado por Augé (2006) acerca del presente, podemos entender y explicar el pasado el actual sentimiento de insatisfacción de la población de Laguna Verde en cuanto a las autoridades lo que permite entender la relación que ellos mantenían con la autoridad pasada simbolizada en la empresa. Según Todorov (1995) es así como la memoria se fundamenta en la reconstrucción individual del pasado para poder construir una imagen presente de nosotros mismos, en este caso, acerca de las condiciones de vida, los recuerdos del tiempo “glorioso” de Laguna Verde tanto por las familias de trabajadores como para los “potos de latas” que les hizo desarrollar una cierta imagen de si mismos y de la vida que alcanzaron a vivir, a ver o a conocer a través de los relatos de los mayores.

Postulamos que las condiciones de vida y de abandono que sienten y viven actualmente los habitantes de Laguna Verde, son una de las razones por las cuales la localidad se ha transformado en un pueblo-dormitorio, percepción que se acentúa por la falta de oportunidades laborales existentes en la bahía.

- Oportunidades laborales fuera Laguna Verde

Uno de los puntos más importantes en esta transición de lugar de vivienda hacia pueblo-dormitorio, que ha experimentado la localidad en las últimas décadas, está directamente relacionado con la falta, o casi nula, existencia de posibilidades económicas para los habitantes de Laguna Verde. En efecto, tras el cese definitivo de las actividades de la planta, muchos de los antiguos trabajadores tuvieron que ser trasladados hacia otras centrales de la región. En la actualidad, no más de diez personas trabajan en la planta de Laguna Verde, algunos de ellos, hijos de antiguos trabajadores de la empresa. Sin embargo, la actividad económica de la bahía está parada, hasta los aserraderos cerraron,

*“aquí es malo, no hay mucha fuente de trabajo acá, la mayoría va a trabajar afuera, aquí lo que es más, bueno en el último tiempo, son negocios, que la misma gente ha creado, hasta*

*yo, hasta yo digo ya si no hay trabajo me pongo como bazar por último, como ha llegado tanta gente, hay que abastecerla y qué mejor que un negocio, ya sea lo que sea, pero ya es un trabajo, como te contaba, la planta le daba mucho trabajo a la gente de acá, ahora se fue todo eso, se perdió eso, ahora esta, habían aserraderos también, y también se han perdido los aserraderos” (Cecilia, L.V, 14/10/13).*

A partir de la observación en terreno pudimos constatar que lo que más se puede ver en las diferentes casas de Laguna Verde son quioscos, minimarket, uno que otro restaurant abierto durante el verano y de vez en cuando el resto del año, sobre todo los fines de semana largo, algunas panaderías y unos puestos para vender terrenos. La actividad económica en Laguna Verde depende, hoy en día, de la población ocasional que viene a veranear o pasar los fines de semana largos en el litoral, tal como lo demuestra el estudio realizado por el Centro de Investigaciones Sociológicas (2010). Toda la actividad gira en torno al abastecimiento de la población, ofreciéndoles servicios domésticos. Sin embargo, estas actividades conciernen a una parte reducida de la población total, el resto de ellos salen a buscar oportunidades laborales fuera de la localidad. Antes había

*“harta pega para todo, ahora no, la gente sale a Valparaíso a buscar [...] así es que la gente va a Valparaíso a buscar pega para trabajar, no como antes, que había cualquier pega aquí, tú te rodeabas por las pegas, aparte Chilectra daba pega, cualquier pega a la gente de acá” (Rodolfo, L.V, 17/10/13).*

Ana M. se lamenta por la falta de trabajo para los jóvenes, afirmando que eso es la causa de la delincuencia que conoce el país ahora, trabajar mucho y ganar muy poco, en condiciones austeras: *“en esa onda anda la juventud porque no hay trabajo, y para trasladarse tiene que irse a Valparaíso en locomoción, se le lleva la mugre de sueldo que pagan por ahí. Como no tienen una profesión les pagan mal, entonces se quedan pelusiando por aquí no más” (L.V, 20/10/13)*

Por esta razón, Laguna Verde, entre la década de los 1980 y los 2000, pasó de ser un lugar de vivienda a un pueblo-dormitorio, donde la mayoría de sus habitantes realizan sus

actividades laborales fuera de ella. Esta situación de poblado dormitorio está acentuada por el abandono que sienten los laguninos, por parte de las autoridades, las cuales no realizan inversiones ni apoyan las acciones culturales, sociales o económicas impidiendo el desarrollo en cualquiera de estos ámbitos en la localidad.

Laguna Verde se ha centrado en recibir nuevos habitantes, en su mayoría ocasionales, a través del comercio inmobiliario, permitiendo a un número reducido de habitantes poder realizar una actividad económica ocasional basada en el turismo. Si bien, en la actualidad, la realidad de Laguna Verde presenta ciertas dificultades, la población las define y las percibe en función de un recuerdo y un pasado mitificado: la memoria de la época de la termoeléctrica.

#### B. El recuerdo místico del tiempo pasado.

Los laguninos considerados como antiguos, es decir habitantes de la localidad quienes llevan viviendo más de 30 años en la localidad, siguen viviendo con un recuerdo muy latente de una vida mejor en el tiempo donde la termoeléctrica estaba completamente operativa. Un sentimiento compartido por todas las personas entrevistadas y conocidas durante las diferentes campañas de terreno. Cecilia resume esta sensación, compartida entre sus pares, de la siguiente manera: *“a veces a lo mejor, de ahora, dice "ah, la planta, que contaminación, que aquí, que allá" pero resulta que es la planta misma fue que le dio vida a este pueblo, y construyó el pueblo [...] yo veo la planta y me da nostalgia”* (L.V, 14/10/13). Una nostalgia que se repite en todos los testimonios, tanto de los ancianos como de los más jóvenes, entre ellos existe un recuerdo común, una memoria colectiva sobre el pasado de Laguna Verde mitificado en todos su aspectos, como Bloch decía: *“el pasado se presenta como una reserva de materiales siempre adaptables según las situaciones o las disposiciones mentales que son, a menudo, el resultado de contextos sociales organizados”* (1995: 5), una memoria adscrita a los lugares, espacios y acontecimientos que constituyen los recuerdos de la gran mayoría de los antiguos habitantes de Laguna Verde. Rodolfo asegura que Laguna Verde murió:

*“tu ves ahora, no anda nadie. Antes no, tu veías para allá, para acá, como Pedro Montt en Valparaíso, así era [...] y antes no teníamos camino pavimentado tampoco, pero que hace*

*poco que lo pavimentaron, y antes eso se llenaba de carpas, se llenaba, el viernes sábado y domingo, se llenaba. Antes se venía a campar y para allá para los ríos, muy lindo, para El Sauce, y todo eso, y cualquier gente que sembraba, si ahora no está la gente, fallecieron, y los cabros no quisieron, arrancamos a la ciudad” (L.V, 17/10/13).*

Recuerdos sobre las actividades que se desarrollaban en toda la bahía, la gran cantidad de personas que se encontraban en este lugar. Estos recuerdos compartidos y apropiados por los laguninos más antiguos forman parte de la memoria colectiva construida sobre Laguna Verde, una bahía donde sentían la seguridad, la naturaleza y sobre todo el sentido comunitario; *“imagínate que cuando uno estaba acostumbrado a vivir aquí en Laguna Verde, con un cordelito en la puerta, uno llegaba, tiraba el cordel y entraba, dejaba la puerta junta y partía a comadrear, con la señorita Páez” (Ana M., L.V, 17/10/13)*, si bien Ana menciona la seguridad, Cecilia subraya la importancia del sentimiento de comunidad, en comparación con la situación actual: *“se nota la diferencia, porque se va la gente [los ocasionales] y quedamos los que vivimos acá no más, y como no compartimos mucho, nos quedamos encerrados, antes no, compartíamos mucho más, nos conocíamos todos”*. Luis, considerado como uno de los más ancianos de Laguna Verde recuerda el momento en que se encontró con este oasis de naturaleza bajando la cuesta:

*“yo iba bajando la cuesta en la micro y veo este lugar, que para mí era el paraíso, además yo tengo problemas al oído, tengo los dos tímpanos rotos, y me susurraban mucho los oídos, entonces cuando yo bajé, a los días como que se me empezó a despejar y a mejorar el oído, era como un centro de reparación de orejas (risa), a mí me hicieron mucho bien, pero sobre todo me gustó el lugar [...] ahora, Laguna Verde era un lugar un poquito salvaje tal vez, un poquito salvaje, estaba lleno de árboles, todo esto era una arboleda, habían lugares en el camino en que los árboles se cruzaban y se formaban túneles”(Luis, L.V, 20/10/13).*

El padre de Betty (2013), también señaló a propósito de Laguna Verde que *“el paraíso está aquí en la tierra”*

Todos comparten el sentimiento de vivir en un lugar privilegiado, con tranquilidad que no cambiarían por ningún otro lugar, tal como nos confesó Alfredo. En esos recuerdos quedaron vivos los momentos de tranquilidad y comunidad que pudieron vivir durante las décadas de los 50, 60 y 70 del siglo pasado, sin embargo, estos recuerdos se fijan en la comprensión y construcción de la imagen de ellos mismos en la actualidad, realizando una comparación continua entre un tiempo pasado mitificado y un presente cambiante. Estos diferentes elementos forman parte de la historia general de la localidad y las historias-particulares de sus habitantes veteranos, una historia incrustada en este va y viene entre el presente sufrido y el pasado disfrutado.

- Inseguridad presente.

Uno de los puntos más señalados por los antiguos habitantes es el problema de la delincuencia, un problema que hace 20 años atrás no se conocía en la localidad. Situación que se vincula con el concepto de seguridad ontológica, desarrollado por Giddens:

*“La «seguridad ontológica» del ser humano hace referencia a la confianza que la mayor parte de los seres humanos tenemos en la continuidad de nuestra identidad y en la continuidad de nuestros entornos sociales y naturales de acción.”* (Berriain, 1996: 26)

Si bien este fenómeno se observa a un nivel macro, éste está conformando y reforzando los recuerdos que los habitantes tenían de Laguna Verde. En este va y viene de la memoria entre el presente y el pasado está el tema de la seguridad y el alza de la delincuencia en la localidad. Todos aseguran que Laguna Verde era mucho más segura antes, una seguridad que empezó a verse mermada con la llegada masiva de nuevos habitantes en la década de los 1990 y 2000 y que muchos asocian también a la falta de oportunidades laborales existentes en la bahía.

*“eso es lo malo que no hay trabajo aquí para la juventud, entonces qué hace la juventud: se queda dándose vuelta. Cuando a veces salen malos de la cabeza, no estudian también, y esa famosa droga que apareció, han llegado mafiosos, droga, de todo, gente buena y gente mala”* (Ana M., L.V, 17/10/13).

Rodolfo asegura que la llegada de nuevas personas a la localidad trajo consigo el robo,

*“Ahora la nueva Laguna Verde que está ahora ha llegado mucha gente, mucha gente para arriba, pero ha llegado mucha delincuencia también. Tú sabes que cuando crece un pueblo ¿qué es lo que pasa?: llega la delincuencia, ese es el problema, así fue. Está creciendo Laguna Verde, pero en malas condiciones, hay mucha delincuencia, antes no se veía robo; tu ibas a Valparaíso, dejabas la puerta con un pestillito, antiguo. Ibas, llegabas en la tarde, abrías y entrabas. Ahora no, yo tenía un cerquito así más o menos, y ahora tuve que subirlo, porque la delincuencia... Nosotros estamos encerrados y los delincuentes andan a fuera en la calle [...] no era como antes, cuando vivíamos nosotros, en la juventud, íbamos a un baile, íbamos a todo, todo tranquilo, íbamos tranquilo, ahora si no pelean con cuchillo no es baile, ese es el problema, murió Laguna Verde”* (Rodolfo, L.V, 19/10/13).

Luis (2013) asegura que llegaron muchos tipos de personas a la bahía, y con ellos nuevos vicios tales como la falta de respeto, los garabatos, la marihuana y el robo. Todos concuerdan en decir que antes, los jóvenes estaban más ocupados, más entretenidos, Alfredo recuerda que

*“uno venía a divertirse de repente y pasarlo bien, pero ahora no hay nada, no hay diversión, además la juventud ha cambiado mucho también, no le daba por el deporte, están más agresivo entonces uno tiene que tener un poco más de cuidado de la participación con ellos”* (L.V, 23/10/13).

La delincuencia y el sentimiento de inseguridad ha ido aumentando según los testimonios de los laguninos: robos de casas, negocios, tráfico de droga, peleas, una delincuencia que no existía o no era visible en la época de la termoeléctrica, ya que ésta se preocupaba de proporcionar actividades a los niños del campamento, incentivar el sentimiento de comunidad entre sus trabajadores donde la presión y represión social era muy alta, ya que los vínculos sociales eran muy fuertes.

La falta de actividades tanto sociales como culturales y económicas conllevó a la desintegración del tejido social el cual permitía la mantención de un equilibrio dentro de la comunidad, una comunidad que se disgregó tras el cierre de las actividades permanentes de la termoeléctrica.

Junto al aumento de la delincuencia simbolizada en la nostalgia de la seguridad, los laguninos más antiguos añoran la naturaleza que solía tener la bahía.

- Laguna Verde sin su naturaleza de antaño

Otro de los elementos característicos de la época mistificada por los habitantes de Laguna Verde es la naturaleza frondosa que existía en la localidad. Una naturaleza que se podía observar a través de la diversidad de la fauna presente, los trabajos agrícolas, los bosques y la noción de lo virginal de muchos lugares. Los habitantes de Laguna Verde añoran esta época donde no existía la contaminación visible. En efecto,

*“ahora tenemos las aguas contaminadas porque la población de Placilla, todas esas aguas están llegando acá, y estamos con las aguas contaminadas. Había un estero que era muy bonito, que ahí daba gusto, andaban pescaditos, peces reyes, truchas, había todas clases de pescaditos. Ahora no hay nada, porque las aguas están ..., agua hervida matan a los animalitos entonces no tenemos nada, pero ahí se ve”* (Alfredo, L.V, 23/10/13).

Ana M. (2013) también se refiere a la contaminación del estero, recordando que antes el agua tanto del estero como del mar era cristalina y limpia, *“y ahora es una inmundicia es algo lo peor que tiene, este estero, que se llega a formar una capa de mugre”*. Ana P. acuerda la diversidad existente en los cerros tanto en la fauna como en la flora,

*“aquí es un lugar muy lindo, era más lindo antes, con menos gente, y con más árboles, verde, verde, verde, verdes, puros bosques, donde íbamos a hacer un picnic, y corrían las codornices, pasaban los conejos, de repente iba por camino todo de tierra, íbamos a la otra*

*playita, allá de Las Docas y se atravesaba... los zorros, pero ahora ya no hay nada mijita, no hay ni codornices, llegaban a ofrecerte.” ( L.V, 20/10/13).*

Asimismo, Betty (2013) asegura que, en Laguna Verde existe mucha contaminación, que se ve aumentada, entre otras cosas, por el vertedero que se sitúa camino a La Pólvara, un vertedero que causa graves daños en las aguas del embalse situado en Placilla. Luego, estas aguas, llegan por el estero hasta la bahía, contaminando a los niños y generándoles problemas dermatológicos. Hace varias décadas, los habitantes se bañaban en el estero, “*ahí [la laguna] la gente se bañaba, yo me acuerdo que mi papá me contaba cuando estaba el puente, del badén se tiraban piquero, habían peces reyes, ahí si tú miras para allá se ve muy lindo pero sin vida, sin vida, ya no están los patitos, se ha perdido eso, se perdió eso*” (Cecilia, L.V, 14/10/13). Además, nos cuenta de la contaminación proveniente de Placilla

*“aquí el agua era más cristalina, había pirihuines, los conoces, que ahora son los famosos sapitos, y los sapitos después salían, montones de sapitos chicos, el ruido de las ranas ya no se siente, los patos. Todo esto por la contaminación que viene de arriba de Placilla, o sea se perdió, no hay vida ya en el estero, no, no hay vida, se perdió todo lo que era vida, y por eso de la explicación de que han llegado los jotes acá. Tu te vas hacia El Sauce, hay una curva que se dice la piedra del jote. Yo cuando chica íbamos para el sauce y se veía uno, dos jotes ahí, pero siempre se ponían en esa piedra para este sector, jamás en mi vida había visto un jote acá, claro porque allá ya no queda nada, porque vienen a buscar cachureo ¿Por qué?, o sea eso es la explicación, la gente alegaba "oh, que los jotes, dejan la embarrada, pero por qué están los jotes acá abajo, o sea preguntense eso primero, ¿quién tiene la culpa? ¿El jote o las personas que están haciendo esto [contaminación en el estero]?” (L.V, 14/10/13)*

Los recuerdos de Laguna Verde por parte de sus más antiguos habitantes se asocian siempre a una naturaleza pura y virgen, en la cual no existía contaminación y donde convivía una gran diversidad de fauna y flora. Si bien la contaminación existía a través de la termoeléctrica, que producía en base a carbón, la memoria colectiva se enfoca en los espacios naturales de la bahía que hoy desaparecieron tanto en el estero de El Sauce como en los cerros aledaños. Asimismo, asociado al sentimiento de inseguridad se agrega la pérdida de una esencia natural



del lugar, conformando, en conjunto con la pérdida del sentido comunitario, un recuerdo mitificado de Laguna Verde.

- Localidad sin sentido de comunidad

De este modo, los laguninos más antiguos añoran el sentimiento de pertenencia a la comunidad que sintieron muy vivo entre los años 1940 y 1970. Este sentimiento lo recuerdan también las personas que vivían fuera del campamento Chilectra. Para todos ellos, Laguna Verde, hoy, no cuenta con una comunidad fuerte, la cual permitiría el desarrollo social, cultural y económico de la bahía. Alfredo, quien ha vivido toda su vida en Laguna Verde, fuera del campamento asegura que

*“faltan muchas cosas, se pensaba formar una feria, bueno aquí se formó una feria, pero no sé, tiene poco apoyo la gente. Los que tuvieron de primero, se ponían ahí a vender, pero ahora hay menos, entonces hace falta, en vez que uno vaya a Valparaíso, con los bolsos, con verduras, cuando uno podría tenerlas acá, de repente aquí también, lo otro que el problema los negocios que hay, de repente cuando recién se forman, empiezan con unos precios bien bajos, bien bajos y convenientes, pero después empiezan a subir”* (L.V, 23/10/13).

Como se señala arriba, además de la falta de apoyo externo, la localidad no ha desarrollado una vida comunitaria. Cecilia siente de manera muy fuerte esa pérdida de la comunidad:

*“yo recuerdo en mi niñez, una: que nos conocíamos todos, era como una familia, nos criamos todos acá [...] era mucho más bonita la vida, por ejemplo, no se veía basura porque acá, todos lo limpiaban, lo mantenían, no había tanto bullicio de gente, nada [...] porque todos nos conocíamos, las celebraciones eran en conjunto, aquí se usaba mucho la fiesta de la primavera, que no es como la que tu viste ayer, la fiesta de la primavera de ayer, por ejemplo, es triste, es fome, sin gracia... La fiesta de la primavera antigua yo me acuerdo que hacían carros alegóricos, habían reina, se hacía una velada artística, en el rancho ahí donde estaba el colegio [...] Ahora no, este es un balneario como cualquier otro, donde la gente ya no se conoce, no comparte mucho, se perdió eso de la comunidad, no está ya. Es una cosa abierta,*

*donde viene gente esporádicamente, somos pocos los que nos conocemos, que nos acordamos de esta época de antaño. Éramos más unidos, a pesar de que te han dicho esa división [“potos de oros”/”potos de lata”], por parte de nosotros no había esa división, quizás a lo mejor como yo te digo la división se produjo más por la locomoción”* (Cecilia, L.V, 14/10/13).

Como lo menciona Cecilia, la división actual que se vive en Laguna Verde tiene otros fundamentos, si antes las distintas organizaciones sociales trabajaban bajo el mismo alero, ahora se multiplicaron las Juntas de Vecinos, los Clubes y Centros de Madres, cada uno con sus reivindicaciones, sus actividades y discusiones. La división que pudo haber existido entre los “potos de oro” y los “poto de lata” por vivir o no dentro del campamento ahora se convirtió en una división entre los que viven de manera “ilegal” y los legales.

*“la gente de allá [los terrenos de Otaegui] se vió, como dijera, discriminada, porque mucha gente de acá [antiguo campamento] les decían que eran ilegales, porque estaban en toma, entonces como se sentían un poco discriminados entonces ellos formaron su Junta de Vecino, su Club Deportivo, su Centro de Madre”* (Cecilia, L.V, 14/10/13).

Esta división que sienten los habitantes de Laguna Verde reactiva el recuerdo de los más antiguos sobre una comunidad que se esfumó con la partida de la empresa, la misma empresa que creó la localidad y su sentido comunitario, gracias a su infraestructura y sus actividades económicas, sociales y culturales. Una comunidad que trabajaba, se divertía, se organizaba.

El único vestigio de esta época comunitaria, como nos menciona Betty, es la Cooperativa de Agua Potable ESVAL, la cual fue creada, en 1965, por los trabajadores de la Termoeléctrica como cooperativa, efectuando un control minucioso del agua y una distribución de ésta. Sin embargo, este patrimonio, tal como nos contó Betty, se niega a desarrollar sus actividades hacia los cerros, donde requeriría una mayor inversión por la instalación de alcantarillado, dejando así a los nuevos habitantes de la localidad sin servicio de agua continuo, y aumentando la brecha entre los habitantes del plano y los de las alturas.

Es así como todos estos elementos dependían de la termoeléctrica que finalmente se constituía como el garante de la seguridad y la calidad de vida de sus trabajadores, con muchas fallas, como los demuestran las huelgas de los sindicatos, y como parte de un contexto histórico-social mayor. Quedan en el recuerdo vivo de esta época pasada, sin poder avanzar ni reinventarse como comunidad o pueblo.

## Conclusión

Laguna Verde se caracteriza por ser una localidad aislada tanto geográfica como económicamente. La mayoría de sus habitantes más antiguos la definen como el “patio trasero” de Valparaíso, comparando siempre lo que es hoy Laguna Verde a lo que alguna vez fue cuando la termoeléctrica estaba en funcionamiento. Este sentimiento expresado por los habitantes se corrobora con las fuentes de información recopiladas.

Para efectos de esta investigación se buscaron datos sobre la zona, tales como la reforma agraria, la época pre-colonial y los pueblos de indios, sin embargo, se encontró muy poca información sobre la zona costera en general, demostrando que la zona costera de Chile en general y los alrededores de Valparaíso en particular, constituye una región marginal, sin datos y “abandonada”. Históricamente la costa de la zona central de Chile, a pesar de tener uno de los puertos más importantes del continente, constituye una región dejada de lado. Esta falta de datos abre un abanico de posibles investigaciones para esta zona sobre los distintos ámbitos mencionados.

Frente a estos vacíos tuvimos que trabajar con el cruce de informaciones para reconstruir y comprender la historia de Laguna Verde, a través de las fuentes secundarias, los archivos históricos -escasos- y los testimonios de los habitantes de la bahía. Esta investigación, cruzando los diferentes tipos de fuentes de información, logra dar cuenta de la heterogeneidad de la historia local.

Asimismo, la relación de los habitantes de Laguna Verde con esta termoeléctrica alberga un sin fin de historias y recuerdos que construyeron la memoria colectiva tanto de los que vivieron esta época como de aquellos que no la conocieron: los jóvenes o nuevos habitantes. La historia de Laguna Verde está enlazada con la de la termoeléctrica, la cual forma parte también de los recuerdos semánticos de los nuevos habitantes y de los jóvenes. Una memoria colectiva compartida por todos, autobiográfica o semánticamente, que construye la identidad “lagunina”. Esta identidad ha cambiado a través del tiempo, definiéndose de forma distinta según la época y las transformaciones conocidas en la localidad. En efecto, antes de la

construcción de la termoeléctrica, los habitantes de la bahía se caracterizaban por llevar un modo de vida rural y aislado, este aislamiento fue disminuyendo con el tiempo, aunque nunca ha existido una conectividad completa. Con la instalación de la termoeléctrica la localidad pasó de ser rural a industrial-urbana. La empresa desarrolló la urbanización con la construcción de viviendas, calles, manzanas y centros sociales tales como la pulpería, el salón de acto, los clubes deportivos, etc.... Este cambio de lo rural a lo urbano se aplicó solamente a una parte de Laguna Verde: el campamento, donde residían los trabajadores de la compañía, el resto de la bahía tuvo acceso a este proceso de urbanización de forma indirecta, con la escuela, los eventos culturales y la locomoción, entre otros ejemplos.

Estos cambios conllevaron a una nueva dicotomía dentro de la misma identidad *lagunina*: se desarrolló el concepto de alteridad entre los mismos habitantes, una diferencia entre los de “afuera” y los de “adentro” del campamento, los potos de “oro” y los potos de “lata”. A través de las historias cruzadas pudimos darnos cuenta de la diferencia que existió entre estas dos realidades, y gracias a ello dar a conocer de manera más completa y holística la historia de Laguna Verde. Una historia compuesta por varias historias, la historia global, a nivel del país, la historia local, y la historia individual, diferentes niveles históricos que permiten entender o abordar las complejidades presentes en esta bahía. Esta complejidad reside en su gran mayoría en los diferentes sistemas clasificatorios que siguen vigentes bajo nuevos paradigmas a medida que va avanzando el tiempo, según se esté fuera o dentro del campamento, según se viva desde siempre en la localidad o se acabe de llegar, según se haya sido hijo, esposa de trabajador o se haya trabajado directamente en la termoeléctrica.

Todas estas clasificaciones permiten entender la realidad de esta localidad aislada, con una memoria colectiva basada en los recuerdos de la época de “oro” de la compañía. La investigación presenta en una escala microscópica de análisis la existencia de sistemas clasificatorios dentro de una misma identidad (potos de “oro” y potos de “lata”), primero según estratificación socio-económica y luego según el tiempo vivido en la localidad.

Es así como Garcés presenta el trabajo del historiador oral,

*“el encuentro con la subjetividad [...] de este modo, cuando el historiador oral realiza sus entrevistas, se va a encontrar con el relato de hechos históricos, pero, en el mismo acto, con el hecho social de la memoria, es decir, se va a encontrar con los modos en que la sociedad o los grupos recuerdan”* (Garcés, 2012: 21).

En este caso, los *laguninos* recuerdan de manera mitificada la historia de Laguna Verde, una memoria colectiva semántica y/o autobiográfica, según los casos, sobre lo que fue y sigue siendo la localidad. Estos testimonios son los que permiten vislumbrar la heterogeneidad de la historia local, una historia que es construida y vivida de manera diferente según la persona haya habitado fuera o dentro del campamento, pero también según la edad que tenga el entrevistado. Una mirada global y variada sobre acontecimientos que compartieron pero que recordaron de manera distinta, permitiendo así reconstruir poco a poco las *historias* de Laguna Verde. De esta forma podemos afirmar que durante el siglo XX, la termoeléctrica dio vida y armó socio-económicamente a la localidad, construyendo una memoria colectiva basada en sus actividades, sin embargo cuando empezó el proceso de *desertificación* de la localidad, producido por la disminución de actividades por parte de la empresa, se produjo la dispersión de la historia común y el desarrollo de las historias familiares, siempre ligadas a esta memoria colectiva del tiempo de “oro” de la localidad.

Tras haber realizado un recorrido con Cecilia en las calles del antiguo campamento hacia la entrada de la termoeléctrica, los espacios y lugares dejaron brotar los recuerdos, empezaron a activar la memoria, una memoria entrecruzada entre lo autobiográfico y lo semántico, entre lo que ella había vivido y sentido en estos lugares y las cosas que le relataron y que llegaron a formar parte de su propia memoria. Los lugares y espacios dejaron entrever el recuerdo nostálgico de una época vivida como maravillosa, donde la comunidad, la calidad de vida y la naturaleza se mezclaban y conformaron lo que hoy es la memoria colectiva de sus habitantes, y como dijo Augé: *“ya no es el pasado que explica el presente, sino que es el presente mismo lo que guía una o varias relecturas del pasado”* (Augé, 2006: 13)

Finalmente, al momento de volver a la localidad, un año después del trabajo de terreno nos encontramos con una movilización ciudadana reciente. Un movimiento se creó en contra de

la construcción de una cantera en el valle de El Sauce, una cantera que servirá a la construcción de una carretera en las inmediaciones de Valparaíso. El movimiento logra convocar a un cierto número de habitantes de Laguna Verde, con reivindicaciones ecológicas, pero también sociales sobre la instalación de esta cantera. En efecto su instalación generaría una contaminación medioambiental, con el agua, pero también acústica con el tráfico de camiones mas de 10 veces al día a través de la localidad. Hoy Laguna Verde está movilizadada contra un enemigo común, ¿será un sentido de comunidad que vuelve a florecer o la reacción frente a la amenaza ecológica y social? Sin embargo, ya se empiezan a vislumbrar las primeras divisiones; en efecto, algunos de los habitantes esperan poder obtener algún beneficio de esta instalación tal como indemnización, desarrollo de la pavimentación, la salud, y otras mejoras que podrían conseguir otorgando el “permiso” para su instalación, mientras que otros se niegan rotundamente, tal como nos contó el año pasado Cecilia a propósito de los “laguninos”:

*“que la gente lagunina, no quiere el progreso, que aquí, por allá, pero resulta que la gente no es que no quiera el progreso, sino la gente que lleva 5 años, ¿por qué? Porque se vienen arrancando de Santiago, no quieren bulla, no quieren luz, no quieren agua, no quiere nada, descansar no mas, entonces creen que son laguninos, no! Yo nunca me he opuesto a que pavimenten, a que la modernidad, no!” (Cecilia, L.V, 14/10/13).*

La diferencia entre los laguninos antiguos y los nuevos vuelve a abrir una división que se aminorará quizás con el movimiento contra la cantera.

## **Bibliografía**

ACEVES, J., 1999, “Un enfoque metodológico de las historias de vida” En *Proposiciones*, N°29, Santiago de Chile, Ediciones Sur.

AGUIRRE BAZTÁN, A., 1995, *Etnografía. Metodología cualitativa en la investigación sociocultural*, Marcombo, España.

AMUNATEGUI, D., 1901, *La sociedad chilena del siglo XVIII. Mayorazgos y títulos de castilla*, Litografía y Encuadernación Barcelona, Santiago de Chile, Chile.

AMUNATEGUI, D., 1909, *Las encomiendas de indígenas en Chile*, Cervantes, Santiago, Chile.

ARANCIBIA, H., 1937, *La doctrina radical: programa de gobierno*, Ed. Antares, Santiago, Chile.

ASTA-BURUAGA Y CIENFUEGOS, F., 1899, *Diccionario geográfico de la República de Chile*, Santiago, Chile.

AUGÉ, M., 2006, *Hacia una antropología de los mundos contemporáneos*, Gedisa Editorial, Barcelona, España.

BERIAIN, J., 1996, *Las consecuencias perversas de la modernidad: modernidad, contingencia y riesgo*, Antropos, Barcelona, España.

BLOCH, M., 1995, *Mémoire autobiographique et mémoire historique du passé éloigné*, Revue Enquêtes n°2, pp 59-76, France.

BOURDIEU, P., 1972, *Esquisse d'une théorie de la pratique*. Droz. Genève, Paris.



BOURDIEU, P., 1980, "L'identité et la représentation [Éléments pour une réflexion critique sur l'idée de région]." In: *Actes de la recherche en sciences sociales*. Vol. 35, novembre 1980. L'identité. pp. 63-72.

BRUBAKER, R., & COOPER, F., 2001, "Mas allá de "Identidad"", En: *Apuntes de Investigación del CECyP*, N° 7.

BURGUIÈRE, A., 1991, *Diccionario de ciencias históricas*, Akal, Madrid, España.

BURKE, P., 2000, *Formas de historia cultural*, Alianza, Madrid.

CENTRO DE INVESTIGACIONES SOCIOLOGICAS (CIS), 2010, *Censo y caracterización socioeconómica de Laguna Verde*, Universidad de Valparaíso, Ms.

ENDESA (EMPRESA NACIONAL DE ELECTRICIDAD) 1956, *Plan de electrificación del país*, Corporación de Fomento de la Producción, Santiago, Chile.

ENRICH, F., 1891, *Historia de la Compañía de Jesús en Chile*, Ed. Francisco Rosal, Barcelona, España.

ESPINOZA, E., 1897, *Jeografía descriptiva de la República de Chile*, Encuadernación Barcelona, Santiago, Chile.

FELIÚ, G., 1941, *Las encomiendas según tasas y ordenanzas*, Peuser, Buenos Aires, Argentina.

GARCÉS, M., 2002, *Recreando el pasado: Guía Metodológica para la memoria y la historia local*, ECO, Educación y Comunicaciones, Santiago, Chile.

GEISSE G. y VALDIVIA M., *Urbanización e Industrialización en Chile*, 1978, , Revista Eure, Santiago de Chile.

- GENER, 2009, *Laguna Verde: 70 años entregando energía*, Valparaíso, Chile, Ms.
- GONGORA, M., 1970, *Encomenderos y estancieros: estudios acerca de la constitución social aristocrática de Chile después de la conquista 1580-1660*, Universidad de Chile, Santiago, Chile.
- GRAHAM, M., 1916, *Diario de su residencia en Chile (1822) y de su viaje al Brasil (1823)*, América, Madrid, España.
- GUEVARA, T., 1925, *Historia de Chile: Chile Prehispano*, Balcells, Santiago de Chile.
- HALBAWCHS, M., & DIAZ, A. (1995). “Memoria colectiva y memoria histórica”. *Reis*, (69), 209-219.
- HARRIS, M., 1982, *El materialismo cultural*, Alianza Editorial, Madrid, España.
- LATCHAM, R., 1910, *Los changos de las costas de Chile*, Cervantes, Santiago de Chile.
- LEVI, G., 1996, “Sobre microhistoria”. En BURKE, P. (Ed.), *Formas de hacer historia*, Alianza Editorial
- LEVI-STRAUSS, C., 1992, *Antropología estructural*, Paidós, Buenos Aires, Argentina.
- MACKENNA, V., 1936, “Historias de Valparaíso”, En *Obras Completas*, Vol. III, Tomo I, Universidad de Chile, Santiago, Chile.
- MARTIN C., y SALAMANCA, A., 2007, “El muestreo en la investigación cualitativa”, En *Nure Investigación*, n°27, España.

MARTINEZ, J., 2004, *Estrategias metodológicas y técnicas para la investigación social*, Universidad Mesoamericana, México, Ms.

MATA, M., y SCARAFIA, S., 1993, *Lo que dicen las radios: una propuesta para analizar el discurso radiofónico*, Quito: ALER.

MAZA, L., 2006, “Reflexión teórica en torno a la construcción social de la identidad y la investigación-acción-participativa.”, En *Sociedad Hoy*, n°10, pp 127-141.

ORTEGA, L., 1991, “El proceso de industrialización en Chile 1850-1930”, En *Historia*, Vol 26, 1991-1992, pp 213-246, Universidad Católica de Chile.

PLADECO, 2002, *Plan de Desarrollo Comunal de Valparaíso*, Ilustre municipalidad de Valparaíso, Chile.

RAMÍREZ ET AL, 1991, “Análisis bioarqueológico preliminar de un sitio de cazadores-recolectores costeros: Punta Curaumilla-1, Valparaíso”, En *Actas XI Congreso Nacional de Arqueología Chilena*, tomo III, pp. 81-93, MNHN, SCHA, Santiago, Chile.

RISOPATRÓN, L., 1924, *Diccionario jeográfico de Chile*, Santiago.

ROJAS, R., 1989, *Investigación social teoría y praxis*, Editorial Plaza y Valdez, México.

SANTANDER, P., 2011, “Por qué y cómo hacer análisis de discurso”, *Cinta moebio* 41: 207-224, Universidad de Chile.

SAHLINS, M., 1997. *Islas de historia. La muerte del capitán Cook. Metáfora antropología e historia*. Gedisa. Barcelona.

SAMPIERI, R., 2006, *Metodología de la investigación*, Ed. Mc Graw Hill, México.

SILVA, F., 1962, *Tierras y pueblos de indios en el Reino de Chile. Esquema histórico-jurídico*, Editorial Universidad Católica, Santiago, Chile.

TAYLOR, S.J., y BOGDAN, R., 1987, *Introducción a los metodos cualitativos de investigación*, Paidós, Madrid, España.



TIRONI, A., 1983, *La ideología del partido Radical Chieno en los años treinta (1931-1938)*, Universidad Católica de Chile.

TODOROV, T., 1995, *La vida en común. Ensayo de Antropología General*, Taurus, Madrid, España.

TORNERO, R., 1872, *Chile ilustrado: guía descriptiva del territorio de Chile, de las capitales de Provincia, de los puertos principales, Agencias del Mercurio*, Valparaíso, Chile.

## Anexos

Anexo nº1: Chilectra Metropolitana S.A., 1948, Fotografías Laguna Verde 2da Unidad construcción. Fotografías analógicas.



## Anexo nº2: Artículo del 3 de Junio del 2008 en El Mercurio de Valparaíso, “Judicializan tomas en balneario”.

30/12/2020

Judicializan tomas en balneario

Usted está en : Portada : Ciudades

Martes 3 de junio de 2008

### Judicializan tomas en balneario

#### Municipalidad y vecinos critican uso ilegal de terrenos para casas de verano.

OSVALDO ÁLVAREZ

oalvarez@mercuriovalpo.cl

La Municipalidad de Valparaíso sigue a firme con su lucha para regularizar los problemas de tomas de terrenos en Laguna Verde, y a la fecha suma 23 órdenes de demolición.

Así lo dio a conocer el coordinador municipal de la delegación Laguna Verde, Jacobo Ahumada, quien dijo que a pesar de la voluntad de demoler las propiedades levantadas ilegalmente, actualmente este proceso se judicializó.

En la temporada veraniega 2007-2008 se decretaron 14 demoliciones, pero hasta el momento no se ha concretado ninguna, ya que los propietarios acudieron a la Corte de Apelaciones, y el tema está con orden de no innovar.

En los últimos días se sumaron otras nueve órdenes de demolición, aunque no se descarta que también lleguen a los tribunales. Ante este escenario, Ahumada dijo que están expectantes al pronunciamiento de la corte.

#### DESARROLLO

El coordinador de la delegación destacó la voluntad del municipio de detener el inorgánico crecimiento habitacional, y establecer un orden que permita asegurar el desarrollo futuro de la zona.

Ahumada precisó que en el sector de la playa, se está ocupando ilegalmente un área verde.

En el caso de las demoliciones son sectores ocupados recientemente (desde 2005) y que tienen riesgo de inundación. El municipio porteño aclaró que los residentes permanentes no están en esta situación, sino que sólo los que son veraneantes ocasionales, y que han levantado una segunda vivienda en el balneario.

"Nuestro esfuerzo se enmarca en buscar definitivamente el regularizar la situación de población Otaegui. Ésta tiene tres tipos de propietarios: 131 con títulos de dominio: los restantes están en propiedad de la Fundación Otaegui y la municipalidad".

Particularmente, la Fundación tiene acciones legales interpuestas, y no descarta vender a quienes ocupan algunos predios (que no tengan riesgo de inundación). Como dato, se está buscando reacomodar a dos familias de residentes en otro sector.

Ahumada dijo que "como delegación estamos intentando dar a Laguna Verde una sustentabilidad futura. De hecho, tenemos en marcha el proyecto de factibilidad de alcantarillado y agua potable, que está en licitación".

Adicionalmente, destacó que tienen un proyecto de desarrollo que también está en etapa de licitación para iniciar el estudio, cuyo producto será un plan de desarrollo económico y turístico.

En ambos casos, dijo, se trata de recursos del Gobierno Regional, con una inversión que suma cerca de 100 millones de pesos, y con un plazo de ejecución estimado en seis meses.

#### MIRADA VECINAL

El presidente de la Junta de Vecinos de Laguna Verde, Leonardo Amador, apoyó la acción del municipio y dijo que las tomas no son de personas con escasos recursos, sino de personas de la capital que quieren una casa en la playa. Y en su opinión, eso es una sinvergüensura.

Respecto a otras materias, dijo que están molestos con el municipio porteño, porque no ha escuchado su demanda de mayores espacios recreativos. En este punto, Leonardo Amador dijo que en reiteradas



#### ART. RELACIONADOS

"Alcalde Cornejo: estamos contigo"

Aumenta interés por arriendos

Capilla en Los Pinos

Lucha contra la cesantía

Éxito concurso de fin de año

Descubren faenamiento clandestino

[Ver más](#)

#### ART. DESTACADOS

Transportes iniciarán mesa de trabajo

Mujer se vio obligada a dar a luz en su casa

Asociación tiene nuevo presidente

Autoridades alertas por cifras de cesantía

Castro se compromete con mejoras

Las nuevas apuestas comerciales en Refaica

[Ver más](#)

30/12/2020

Judicializan tomas en balneario

ocasiones han solicitado al municipio canchas deportivas pero no los han escuchado.

Y por último, pero no por eso menos relevante, hizo ver su preocupación por el tema de las luminarias, ya que recientemente estuvieron varias horas a oscuras.

[Arriba](#) [Volver](#)

**Copyright El Mercurio de Valparaíso S.A.P.**

Esmeralda 1002 - **Valparaíso** - **Chile**

Teléfono (56 32) 226 4264

.....  
Esta página está optimizada para ser vista con Explorer 5.0 y Netscape 6.0 o superior

## Anexo nº2: Artículo del 23 de noviembre del 2015 en SoyChile.cl, “Valparaíso: advierten irregularidad en loteos de terrenos en Laguna Verde”

30/12/2020

Valparaíso: advierten irregularidad en loteos de terrenos en Laguna Verde | soychile.cl

### Valparaíso: advierten irregularidad en loteos de terrenos en Laguna Verde

23.11.2015 Concejal de Valparaíso denunció aumento desmedido de venta de terrenos en el sector sur de la capital regional e irregularidad en advierten 400 viviendas ya en situación ilegal.



El sector de Laguna Verde y Punta Curaumilla. (Pablo Tomasello)



Una dura advertencia sobre el futuro de los terrenos que particulares están adquiriendo en el sector de Laguna Verde, Valparaíso, realizó el concejal, dijo que existe un peligro ante "la venta de terrenos inferiores a los 5 mil metros cuadrados, ya que carecen de un rol, no son reconocidos por el Conservador de Bienes Raíces, pues sólo son derechos de un inmueble que no puede ser subdividido, situación que al carecer de servicios básicos genera incendios forestales".

"He tomado conocimiento mediante conversaciones con vecinos de Laguna Verde, que empresarios siguen con la práctica de vender lotes con metros cuadrados, y en algunos casos están vendiendo lotes de 400 y menos metros cuadrados", indicó el concejal, quien como abogado conoca transacciones. "En estos casos hay que señalar que los compradores sólo compran derechos sobre los inmuebles, por lo que no son dueños al que recalcarlo".

Bannen planteó también que, "desde el punto de vista legal existe un decreto ley de 1980, el decreto ley 3.516 que en su artículo primero señala inmuebles de aptitud agrícola, ganadera o forestal ubicados fuera de los límites urbanos o fuera de los límites de los planes reguladores intercomunales de Valparaíso, podrán ser divididos libremente por sus propietarios siempre que los lotes resultantes tengan una superficie no inferior a 0,5 hectárea, lo que claramente no se cumple".

El abogado dijo que este tipo de compras perjudican a los compradores, porque, dijo, "al adquirir sólo un derecho y no una propiedad no puede haber ningún tipo de ayuda estatal".

<https://www.soychile.cl/Valparaiso/Sociedad/2015/11/23/359658/Valparaiso-advierten-irregularidad-en-loteos-de-terrenos-en-Laguna-Verde.aspx>

1/7



30/12/2020

Valparaíso: advierten irregularidad en loteos de terrenos en Laguna Verde | soychile.cl

La autoridad comunal dijo que pedirá a la Seremi de Vivienda y la Conaf, una mayor fiscalización, en especial al otorga permisos de manejo for aprovecha cualquier situación medioambiental para talar bosques y luego lotearlos irregularmente para su comercialización", precisó.

Carlos Pérez, presidente de la Junta de Vecinos 208 A Villa Celia Rosa de Laguna Verde dijo que más de 400 viviendas se encuentran emplaz agrícola y sin posibilidad de acceder a servicios básicos de agua, alcantarillado, luz o retiro de basura.

Llamó la atención en el dirigente que pese a la regulación del Conservador de Bienes Raíces, "existen ventas notariales pese a que el Boletín de fe a realizar dicho trámite". "Existen al menos 180 lotes que incluso son de 400 metros cuadrados, donde están en la práctica pegados unos única forma de acceder a electricidad es mediante un revendedor o mediante un generador de combustible, con el claro riesgo de incendio", pr

Publicado por: Juan Riquelme Díaz

---